

POLSKIE TOWARZYSTWO OCHRONY PTAKÓW

Sekretariat PTO; ul. Ciepła 17; 15-471 Białystok

tel./fax. 0856642255; tel.0856754862; e-mail.: sekretariat@ptop.org.pl

Białystok, 12 września 2014 r.

Numer postępowania: NRZ/07/2014

Polskie Towarzystwo Ochrony Ptaków z siedzibą w Białowieży 17-230, ul. Kolejowa-Wejmutka (adres korespondencyjny: Sekretariat PTO, ul. Ciepła 17, 15-471 Białystok), zwane dalej „Zamawiającym”, w oparciu o przepisy Regulaminu Zawierania Umów Polskiego Towarzystwa Ochrony Ptaków (dalej „Regulamin”), w związku z realizacją zadania będącego częścią projektu: „Narewka - Rzeka życia - kanalizacja ruchu turystycznego na obszarze Natura 2000 Puszcza Białowieska”, współfinansowanego przez Unię Europejską ze środków Europejskiego Funduszu Rozwoju Regionalnego w ramach V Osi Priorytetowej Programu Operacyjnego Infrastruktura i Środowisko o numerze POIS.05.01.00-00-439/12 oraz dofinansowanego ze środków Narodowego Funduszu Ochrony Środowiska i Gospodarki Wodnej informuje:

w odpowiedzi na ogłoszenie o przetargu z dnia 23.08.2014 r., przekazane do publikacji w Dzienniku Urzędowym Unii Europejskiej pod nr: 2014/S 161-288713 (przekazane dn. 20.8.2014 r.) na realizację usługi:

Zakup licencji do zdjęć przeznaczonych do umieszczenia na tablicach informacyjno-edukacyjnych w projekcie „Narewka – Rzeka życia – kanalizacja ruchu turystycznego na obszarze Natura 2000 Puszcza Białowieska”

- I. Zamawiający otrzymał w wyznaczonym terminie, tj. do dnia 3.09.2014 r. oferty następujących wykonawców:

nr i skrócona nazwa pozycji z danej grupy	Oferowana cena brutto w zł			
	Agencja Dziennikarska Wschód Barbara Sojko ul. Świętojańska 13 B lok. 22	Turystyka Przyrodnicza „Sóweczka” Arkadiusz Szymura, Park	„ALCES” Marek Kosiński ul. Tropinka 79, 17-230 Białowieża	CHYRA – Edyta Michalczyk- Chyra, Park Dyrekcyjny 6/2, 17-230 Białowieża



**INFRASTRUKTURA
I ŚRODOWISKO**
NARODOWA STRATEGIA SPÓJNOŚCI



UNIA EUROPEJSKA
EUROPEJSKI FUNDUSZ
ROZWOJU REGIONALNEGO



Dofinansowano ze środków Narodowego Funduszu
Ochrony Środowiska i Gospodarki Wodnej

	15-082 Białystok,	Dyrekcyjny 11, 17-230 Białowieża		
grupa A: zdjęcia o tematyce KULTUROWEJ				
1) archiwalne zdjęcie Starego Masiewa	-	-	-	-
2) współczesne ogólne zdjęcie wsi Stare Masiewo	90	-	99	200
3) współczesne zdjęcia detali architektonicznych w tym ukazujące różnorodną ornamentykę (okiennice, narożniki, podokienniki, nadokienniki itd.)	90	-	99	200
4) zdjęcia ukazujące architekturę drewnianą wsi Stare Masiewo	90	-	99	200
5) zdjęcie żubra stojącego przy zabudowaniach wiejskich z widoczną architekturą typową dla terenu z okolic Puszczy Białowieskiej	246	-	99	-
6) archiwalne zdjęcie cmentarza w dawnej wsi Czoło w pobliżu Starego Masiewa	-	-	-	-
7) współczesne zdjęcie nagrobka na ewangelickim cmentarzu byłej wsi Czoło, z widocznymi napisami „gotykiem”	90	-	99	200
8) archiwalne zdjęcie dawnej składnicy drewna na terenie Puszczy Białowieskiej z okresu międzywojennego XX w.	-	-	-	-
9) archiwalne zdjęcie składu kolejki wąskotorowej istniejącej w Puszczy	-	-	-	-



**INFRASTRUKTURA
I ŚRODOWISKO**
NARODOWA STRATEGIA SPÓJNOŚCI



UNIA EUROPEJSKA
EUROPEJSKI FUNDUSZ
ROZWOJU REGIONALNEGO



Dofinansowano ze środków Narodowego Funduszu
Ochrony Środowiska i Gospodarki Wodnej


Białowieskiej z okresu międzywojennego XX w.				
grupa B: Zdjęcia PTAKÓW				
1) głuszc – samiec w pozie tokowania (duże zbliżenie)	-	-	-	400
2) sóweczka – duże zbliżenie	-	80	99	300
3) jarząbek – na ziemi	-	80	99	400
4) derkacz – poza podczas wydawania głosu	-	-	99	300
5) puszczyk – osobnik siedzący	-	-	99	300
6) myszołów zwyczajny – osobnik siedzący	-	-	99	100
7) orlik krzykliwy – krocący po łące	-	-	149	200
8) bielik – siedzący na padlinie	-	-	149	100
9) dzięcioł trójpalczasty	-	80	149	200
10) dzięcioł biało grzbiety	-	80	149	200
11) muchołówka białoszyja – samiec przy dziupli	-	80	149	-
12) muchołówka żałobna – samiec na gałęzi	-	-	149	-
13) bocian czarny – duże zbliżenie	-	-	149	100
14) żuraw – ptak żerujący na łące	-	80	149	100
15) rudzik – samiec	-	80	99	100
grupa C: Zdjęcia SSAKÓW lub ich śladów				
1) samiec jelenia z widocznym porożem	-	80	99	100
2) samica jelenia (łania) z młodym lub młodymi	-	80	99	100
3) dzik – na środkowej łące	150	80	99	100



**INFRASTRUKTURA
I ŚRODOWISKO**
NARODOWA STRATEGIA SPÓJNOŚCI



UNIA EUROPEJSKA
EUROPEJSKI FUNDUSZ
ROZWOJU REGIONALNEGO



Dofinansowano ze środków Narodowego Funduszu
Ochrony Środowiska i Gospodarki Wodnej

4) żubr lub żubry przy brogu z sianem zimą	100	80	99	100
5) żubr lub żubry przy brogu z sianem zimą w towarzystwie innego ssaka kopytnego, np. jelenia czy sarny	-	-	149	-
6) liczne zgrupowanie stada żubrów na otwartej przestrzeni, zimą	150	80	99	200
7) liczne zgrupowanie stada żubrów na otwartej przestrzeni w porze wegetacji	150	80	99	200
8) jeleni przy brogu	-	-	-	200
9) żubr na leśnej polanie w okresie wegetacji	-	80	99	200
10) samiec sarny na łące	-	-	99	100
11) drapanie (rodzaj znakowania) wilka na leśnej drodze	-	-	-	-
12) ryś	-	80	149	300
13) bóbr – nad wodą	-	80	99	100
14) wydra – widoczna cała sylwetka	-	-	99	100
15) tchórz	-	-	149	-
16) łось – samiec z porożem	-	80	99	100
17) nietoperz borowiec wielki – duże zbliżenie	-	-	-	-
18) popielica – duże zbliżenie	-	-	99	-
19) smużka – duże zbliżenie	-	-	-	-
grupa D: Zdjęcia BEZKREĞOWCÓW				
1) kornik drukarz – dorosły osobnik w bardzo dużym przybliżeniu	-	-	-	-
2) żer kornika drukarza na	-	-	-	-



**INFRASTRUKTURA
I ŚRODOWISKO**
NARODOWA STRATEGIA SPÓJNOŚCI



UNIA EUROPEJSKA
EUROPEJSKI FUNDUSZ
ROZWOJU REGIONALNEGO



Dofinansowano ze środków Narodowego Funduszu
Ochrony Środowiska i Gospodarki Wodnej

wewnętrznej powierzchni kory świerka – widoczne korytarze macierzyste i larwalne				
grupa E: Zdjęcia ROŚLIN lub POROSTÓW				
1) tajeża jednostronna – widok z rozetką liści z widocznymi nerwami	-	-	-	-
2) pomocnik baldaszkowaty – z widocznymi błyszczącymi liśćmi	-	-	-	-
3) widłak goździsty – ogólny pokrój	-	-	-	-
4) porost – brodaczką – gatunek występujący na terenie BPN, zdjęcie dużej plechy	-	-	-	-
5) buławnik czerwony – zbliżenie kwiatu	-	-	-	-
6) kruszczyk rdzawoczerwony	-	-	-	200
7) murawa bliźniczkowa lub sama roślina – bliźniczka psia trawka	-	-	-	-
8) podejrzon marunowy – ogólny pokrój	-	-	-	-
9) podejrzon księżycowy – ogólny pokrój	-	-	-	-
10) leniec bezpodkwiatkowy – zbliżenie z widocznym kwiatem lub owocem i liśćmi	-	-	-	-
11) mieczyk dachówkowaty	-	-	-	200
12) lilia złotogłów	-	80	-	200
13) orlica pospolita	-	-	-	200
14) goryczka	-	-	-	-



**INFRASTRUKTURA
I ŚRODOWISKO**
NARODOWA STRATEGIA SPÓJNOŚCI



UNIA EUROPEJSKA
EUROPEJSKI FUNDUSZ
ROZWOJU REGIONALNEGO



Dofinansowano ze środków Narodowego Funduszu
Ochrony Środowiska i Gospodarki Wodnej

wąskolistna				
15) rzepik szczeciniasty	-	-	-	-
16) centuria pospolita	-	-	-	-
17) koniczyna łubinowata	-	-	-	-
18) arnika górską – kwitnąca	-	-	-	-
19) turzyca strunowa – z widocznym kłosem	-	-	-	300
20) wierzba borówkolistna	-	-	-	300
21) wełnianka pochwowata – zbliżenie z kwiatostanem	-	-	-	300
22) żurawina błotna – kwitnąca lub owocująca	-	-	-	300
grupa F: Zdjęcia ZBIOROWISK LEŚNYCH				
sosnowy bór bagienny rosnący na torfowisku w okresie wiosennym lub letnim, z kwitającymi roślinami w runie, np. bagno zwyczajne, wełnianka pochwowata (jak w Uroczysku Głuszc w Puszczy Białowieskiej) – z widocznymi niskimi drzewami w wieku 150-180 lat;	-	80	99	300
typowy grąd w Puszczy Białowieskiej z martwym drewnem w tle;	90	80	-	300
typowy ols w Puszczy Białowieskiej z widoczną kępkowo-dolinkową strukturą na dnie lasu, ze stagnującą wodą;	90	80	-	300
typowy łęg w Puszczy Białowieskiej ;	-	-	-	300
zdjęcie rozkładającego się pnia świerka po	-	80	-	300



**INFRASTRUKTURA
I ŚRODOWISKO**
NARODOWA STRATEGIA SPÓJNOŚCI



UNIA EUROPEJSKA
EUROPEJSKI FUNDUSZ
ROZWOJU REGIONALNEGO



Dofinansowano ze środków Narodowego Funduszu
Ochrony Środowiska i Gospodarki Wodnej


wypadnięciu dorodnego świerka, z dobrze widocznym wyrastającym z niego nowym młodym świerczkiem, jako odnowienie świerkowe;				
zdjęcie boru sosnowego z terenu Puszczy Białowieskiej, z którego wypadają świerki w wyniku zaatakowania przez kornika drukarza, z odnowieniem naturalnym świerka pod spodem;	-	80	-	300
zdjęcie dębu szypułkowego (pomnika przyrody) rosnącego przy szlaku „Wilczy Szlak” (oddz. 164) z ujęciem wysokiego kolumnowego pnia tego drzewa;	-	-	-	200
wykrot świerkowy z wyniesionym do pionu dużych rozmiarów systemem korzeniowym, najlepiej w grądzie;	90	80	-	300
widok na dolinę rzeki Narewki z miejsca, gdzie stała wieża widokowa przy szlaku pieszym czarnym „Carska Tropina” na terenie Białowieskiego Parku Narodowego w okresie wegetacji, preferowane z widocznymi kępami wierzb;	-	80		200
łąka świeża – ogólna ze storczykami.	-	-	-	-
grupa G: Zdjęcia GRZYBÓW				



**INFRASTRUKTURA
I ŚRODOWISKO**
NARODOWA STRATEGIA SPÓJNOŚCI



UNIA EUROPEJSKA
EUROPEJSKI FUNDUSZ
ROZWOJU REGIONALNEGO



Dofinansowano ze środków Narodowego Funduszu
Ochrony Środowiska i Gospodarki Wodnej

1) duży owocnik żółciaka siarkowego na pniu drzewa	-	80	99	300
2) ozorek dębowy na pniu drzewa	-	80	-	200
3) sromotnik bezwstydný z siedzącą na nim muchą	-	-	99	200
4) pniarek różowy – z widocznym różowawym kolorem na spodniej stronie	-	-	99	200
5) soplówka bukowa na martwej kłodzie drewna	-	80	99	300
grupa H: Zdjęcia INNE				
1) zmija zygzakowata – wyraźnie widoczne zygzaki na grzbiecie	-	-	99	200
2) pas drogi granicznej polsko-białoruskiej z widocznymi słupkami granicznymi	180	-	-	200
3) widok rzeki Narewki z lotu ptaka, w obszarze leśnym Puszczy Białowieskiej (preferowane z widokiem na Białowieski Park Narodowy) w okresie wegetacji	-	80	149	-
4) głaz narzutowy znajdujący się na terenie Białowieskiego Parku Narodowego w oddziale 164, uznany za pomnik przyrody nieożywionej	-	-	-	200
5) przejazd kolejką wąskotorową jako atrakcja turystyczna,	90	-	-	200



**INFRASTRUKTURA
I ŚRODOWISKO**
NARODOWA STRATEGIA SPÓJNOŚCI



UNIA EUROPEJSKA
EUROPEJSKI FUNDUSZ
ROZWOJU REGIONALNEGO



Dofinansowano ze środków Narodowego Funduszu
Ochrony Środowiska i Gospodarki Wodnej

na tle lasów Puszczy Białowieskiej				
6) dno grądowego lasu z dużą ilością martwego drewna, tj. min. jeden duży pień rozkładającego się drzewa na pierwszym planie i widoczne na dalszym planie leżące rozkładające się gałęzie	90	80	99	200
7) stojący suchy pień drzewa z dziuplą, jako przykład martwego drewna w lesie, z którego korzystają dziecięcioły zakładając w nim dziuple	-	-	-	200

- II. Wykonawcy – w celu potwierdzenia, że oferowany przedmiot dostawy jest zgodny z przedmiotem zamówienia opisanym ogłoszeniem - winni byli złożyć próbki zdjęć w ilości zależnej od ilości oferowanych zdjęć (zgodnie z pkt 9.2. ogłoszenia o zamówieniu). W toku oceny ofert Zamawiający dokonał oceny przedstawionych próbek stwierdzając co następuje:
Oferty wskazanych wykonawców, w następujących częściach zostały uznane za niezgodne z ogłoszeniem o przetargu:

TURYSTYKA PRZYRODNICZA „SÓWECZKA” ARKADIUSZ SZYMURA:

grupa B: Zdjęcia PTAKÓW

2) sóweczka – duże zbliżenie - zdjęcie nie spełnia pkt 1.6 lit c ogłoszenia o przetargu – obiekt nie wyeksponowany – zajmuje 10% kadru, zgodnie z załącznikiem nr 3 do przetargu obiekt miał mieć duże zbliżenie,

3) jarząbek – na ziemi - zdjęcie nie spełnia pkt 1.6 lit a c ogłoszenia o przetargu – zdjęcie nieostre, obiekt zasłonięty – ucięty w kadrze

grupa C: Zdjęcia SSAKÓW lub ich śladów

2) samica jelenia (łania) z młodym lub młodymi - zdjęcie nie spełnia pkt 1.6 lit a c ogłoszenia o przetargu – zdjęcie zbyt zamglone, nieostre, obiekt nie wyeksponowany

3) dzik –na śródleśnej łące - zdjęcie nie spełnia pkt 1.6 lit a ogłoszenia o przetargu – zdjęcie nieostre,

16) łos – samiec z porożem- zdjęcie nie spełnia pkt 1.6 lit c ogłoszenia o przetargu – obiekt zasłonięty i zacieniony liśćmi

CHYRA – EDYTA MICHALCZYK-CHYRA:

grupa B: Zdjęcia PTAKÓW



**INFRASTRUKTURA
I ŚRODOWISKO**
NARODOWA STRATEGIA SPÓJNOŚCI



UNIA EUROPEJSKA
EUROPEJSKI FUNDUSZ
ROZWOJU REGIONALNEGO



Dofinansowano ze środków Narodowego Funduszu
Ochrony Środowiska i Gospodarki Wodnej

- 5) *puszczyk –osobnik siedzący-* zdjęcie nie spełnia pkt 1.6 lit a c ogłoszenia o przetargu – zdjęcie nieostre, obiekt zasłonięty – ucięty w kadrze
- III. Oferty w pozostałym zakresie zostały uznane za zgodne z wymaganiami ogłoszenia oraz a Wykonawcy spełniają warunki udziału w postępowaniu przetargowym określone w rozdz. VI ogłoszenia.
- IV. Postępowanie w niżej wskazanym zakresie zostaje unieważnione z tego powodu, że cena najkorzystniejszej oferty przekracza kwoty, jakie Zamawiający przeznaczył na ich sfinansowanie:

grupa E: Zdjęcia ROŚLIN lub POROSTÓW

- 19) *turzyca strunowa – z widocznym kłosem*
 20) *wierzba borówkolistna*
 21) *wielnianka pochwowa – zbliżenie z kwiatostanem*
 22) *żurawina błotna – kwitnąca lub owocująca*

grupa F: Zdjęcia ZBIOROWISK LEŚNYCH

typowy łęg w Puszczy Białowieskiej -

- V. Postępowanie w niżej wymienionym zakresie zostaje unieważnione z powodu braku ofert.

grupa A: zdjęcia o tematyce KULTUROWEJ

- 1) *archiwalne zdjęcie Starego Masiewa*
 6) *archiwalne zdjęcie cmentarza w dawnej wsi Czoło w pobliżu Starego Masiewa*
 8) *archiwalne zdjęcie dawnej składnicy drewna na terenie Puszczy Białowieskiej z okresu międzywojennego XX w.*
 9) *archiwalne zdjęcie składu kolejki wąskotorowej istniejącej w Puszczy Białowieskiej z okresu międzywojennego XX w.*

grupa C: Zdjęcia SSAKÓW lub ich śladów

- 11) *drapanie (rodzaj znakowania) wilka na leśnej drodze*
 17) *nietoperz borowiec wielki – duże zbliżenie*
 19) *smużka – duże zbliżenie*

grupa D: Zdjęcia BEZKRĘGOWCÓW

- 3) *kornik drukarz – dorosły osobnik w bardzo dużym przybliżeniu*
 4) *żer kornika drukarza na wewnętrznej powierzchni kory świerka – widoczne korytarze macierzyste i larwalne*

grupa E: Zdjęcia ROŚLIN lub POROSTÓW


- 18) *tajęża jednostronna – widok z rozetką liści z widocznymi nerwami*
 19) *pomocnik baldaszkowaty – z widocznymi błyszczącymi liśćmi*
 20) *widlak goździsty – ogólny pokrój*
 21) *porost – brodaczka – gatunek występujący na terenie BPN, zdjęcie dużej plechy*
 22) *bulawnik czerwony – zbliżenie kwiatu*



**INFRASTRUKTURA
I ŚRODOWISKO**
NARODOWA STRATEGIA SPÓJNOŚCI



UNIA EUROPEJSKA
EUROPEJSKI FUNDUSZ
ROZWOJU REGIONALNEGO



Dofinansowano ze środków Narodowego Funduszu
Ochrony Środowiska i Gospodarki Wodnej

SL

- 23) *murawa bliźniczkowa lub sama roślina – bliźniczka psia trawka*
- 24) *podejrzon marunowy – ogólny pokrój*
- 25) *podejrzon księżycowy – ogólny pokrój*
- 26) *leniec bezpodkwiatkowy – zbliżenie z widocznym kwiatem lub owocem i liśćmi*
- 27) *goryczka wąskolistna*
- 28) *rzepik szczeciniasty*
- 29) *centuria pospolita*
- 30) *koniczyna łubinowata*
- 18) *arnika górską – kwitnąca*

grupa F: Zdjęcia ZBIOROWISK LEŚNYCH

łąka świeża – ogólna ze storczykami.

VI. Jedynym kryterium była cena ofertowa, dlatego umowa na wskazane poniżej części zostanie zawarta z następującymi wykonawcami:

AGENCJA DZIENNIKARSKA WSCHÓD BARBARA SOJKO:

grupa A: zdjęcia o tematyce KULTUROWEJ

- 2) *współczesne ogólne zdjęcie wsi Stare Masiewo*
- 3) *współczesne zdjęcia detali architektonicznych w tym ukazujące różnorodną ornamentykę (okiennice, narożniki, podokienniki, nadokienniki itd.)*
- 4) *zdjęcia ukazujące architekturę drewnianą wsi Stare Masiewo*
- 7) *współczesne zdjęcie nagrobka na ewangelickim cmentarzu byłej wsi Czoto, z widocznymi napisami „gotykiem”*

grupa H: Zdjęcia INNE

- 2) *pas drogi granicznej polsko-białoruskiej z widocznymi słupkami granicznymi*
- 5) *przejazd kolejką wąskotorową jako atrakcja turystyczna, na tle lasów Puszczy Białowieskiej*

TURYSTYKA PRZYRODNICZA „SÓWECZKA” ARKADIUSZ SZYMURA:

grupa B: Zdjęcia PTAKÓW

- 9) *dzięcioł trójpalczasty*
- 10) *dzięcioł biało-grzbiety*
- 11) *mucholówka białoszyja – samiec przy dziupli*
- 14) *żuraw – ptak żerujący na łące*
- 15) *rudzik – samiec*

grupa C: Zdjęcia SSAKÓW lub ich śladów


- 1) *samiec jelenia z widocznym porożem*
- 4) *zubr lub żubry przy brogu z sianem zimą*
- 6) *liczne zgrupowanie stada żubrów na otwartej przestrzeni, zimą*
- 7) *liczne zgrupowanie stada żubrów na otwartej przestrzeni w porze wegetacji*
- 9) *zubr na leśnej polanie w okresie wegetacji*
- 12) *ryś*
- 13) *bóbr – nad wodą*



**INFRASTRUKTURA
I ŚRODOWISKO**
NARODOWA STRATEGIA SPÓJNOŚCI



UNIA EUROPEJSKA
EUROPEJSKI FUNDUSZ
ROZWOJU REGIONALNEGO



Dofinansowano ze środków Narodowego Funduszu
Ochrony Środowiska i Gospodarki Wodnej

grupa E: Zdjęcia ROŚLIN lub POROSTÓW

12) lilia złotogłów

grupa F: Zdjęcia ZBIOROWISK LEŚNYCH

- 1) sosnowy bór bagienny rosnący na torfowisku w okresie wiosennym lub letnim, z kwitającymi roślinami w runie, np. bagno zwyczajne, wełnianka pochwowata (jak w Uroczysku Głuszc w Puszczy Białowieskiej) – z widocznymi niskimi drzewami w wieku 150-180 lat;
- 2) typowy grąd w Puszczy Białowieskiej z martwym drewnem w tle;
- 3) typowy ols w Puszczy Białowieskiej z widoczną kępkowo-dolinkową strukturą na dnie lasu, ze stagnującą wodą;
- 5) zdjęcie rozkładającego się pnia świerka po wypadnięciu dorodnego świerka, z dobrze widocznym wyrastającym z niego nowym młodym świerczkiem, jako odnowienie świerkowe;
- 6) zdjęcie boru sosnowego z terenu Puszczy Białowieskiej, z którego wypadają świerki w wyniku zaatakowania przez kornika drukarza, z odnowieniem naturalnym świerka pod spodem;
- 8) wykrot świerkowy z wyniesionym do pionu dużych rozmiarów systemem korzeniowym, najlepiej w grądzie;
- 9) widok na dolinę rzeki Narewki z miejsca, gdzie stała wieża widokowa przy szlaku pieszym czarnym „Carska Tropina” na terenie Białowieskiego Parku Narodowego w okresie wegetacji, preferowane z widocznymi kępami wierzb;

grupa G: Zdjęcia GRZYBÓW

- 1) duży owocnik żółciaka siarkowego na pniu drzewa
- 2) ozorek dębowy na pniu drzewa
- 5) soplówka bukowa na martwej kłodzie drewna

grupa H: Zdjęcia INNE

- 3) widok rzeki Narewki z lotu ptaka, w obszarze leśnym Puszczy Białowieskiej (preferowane z widokiem na Białowieski Park Narodowy) w okresie wegetacji
- 6) dno grądowego lasu z dużą ilością martwego drewna, tj. min. jeden duży pień rozkładającego się drzewa na pierwszym planie i widoczne na dalszym planie leżące rozkładające się gałęzie

„ALCES” MAREK KOSIŃSKI :**grupa A: zdjęcia o tematyce KULTUROWEJ**

- 5) zdjęcie żubra stojącego przy zabudowaniach wiejskich z widoczną architekturą typową dla terenu z okolic Puszczy Białowieskiej

grupa B: Zdjęcia PTAKÓW


- 2) sóweczka – duże zbliżenie
- 3) jarząbek – na ziemi
- 4) derkacz –poza podczas wydawania głosu
- 5) puszczyk –osobnik siedzący
- 6) myszołów zwyczajny –osobnik siedzący
- 7) orlik krzykliwy –krocący po łące
- 12) muchołówka żałobna – samiec na gałęzi



**INFRASTRUKTURA
I ŚRODOWISKO**
NARODOWA STRATEGIA SPÓJNOŚCI



UNIA EUROPEJSKA
EUROPEJSKI FUNDUSZ
ROZWOJU REGIONALNEGO



Dofinansowano ze środków Narodowego Funduszu
Ochrony Środowiska i Gospodarki Wodnej

grupa C: Zdjęcia SSAKÓW lub ich śladów

- 2) samica jelenia (łania) z młodym lub młodymi
- 3) dzik –na śródleśnej łące
- 5) żubr lub żubry przy brogu z sianem zimą w towarzystwie innego ssaka kopytnego, np. jelenia czy sarny
- 10) samiec sarny na łące
- 14) wydra – widoczna cała sylwetka
- 15) tchórz
- 16) łось – samiec z porożem
- 18) popielica – duże zbliżenie

grupa G: Zdjęcia GRZYBÓW

- 3) sromotnik bezwstydy z siedzącą na nim muchą
- 4) pniarek różowy – z widocznym różowawym kolorem na spodniej stronie

grupa H: Zdjęcia INNE

- 1) żmija zygzakowata – wyraźnie widoczne zygzaki na grzbiecie

CHYRA – EDYTA MICHALCZYK-CHYRA:**grupa B: Zdjęcia PTAKÓW**

- 1) głuszec –samiec w pozie tokowania (duże zbliżenie)
- 8) bielik –siedzący na padlinie
- 13) bocian czarny – duże zbliżenie

grupa C: Zdjęcia SSAKÓW lub ich śladów

- 8) jelen przy brogu

grupa E: Zdjęcia ROŚLIN lub POROSTÓW

- 6) kruszczyk rdzawoczerwony
- 11) mieczyk dachówkowaty
- 13) orlica pospolita

grupa F: Zdjęcia ZBIOROWISK LEŚNYCH

- 7) zdjęcie dębu szypułkowego (pomnika przyrody) rosnącego przy szlaku „Wilczy Szlak” (oddz. 164) z ujęciem wysokiego kolumnowego pnia tego drzewa;

grupa H: Zdjęcia INNE

- 4) głąz narzutowy znajdujący się na terenie Białowieskiego Parku Narodowego w oddziale 164, uznany za pomnik przyrody nieożywionej
- 7) stojący suchy pień drzewa z dziuplą, jako przykład martwego drewna w lesie, z którego korzystają dzięcioły zakładając w nim dziuple

Dziękuję za udział w postępowaniu. Jednocześnie informuję, że przedmiotowe zamówienie – w częściach nierozstrzygniętych – zostanie w najbliższym czasie powtórzone.

Zatwierdzam:

Kierownik projektu „Narewka - Rzeka życia - kanalizacja ruchu turystycznego na obszarze Natura 2000 Puszcza Białowieska”

Anna Suchowolec

Anna Suchowolec



**INFRASTRUKTURA
I ŚRODOWISKO**
NARODOWA STRATEGIA SPÓJNOŚCI



UNIA EUROPEJSKA
EUROPEJSKI FUNDUSZ
ROZWOJU REGIONALNEGO



Dofinansowano ze środków Narodowego Funduszu
Ochrony Środowiska i Gospodarki Wodnej

SD