

MAPA DO CELÓW PROJEKTOWYCH DZIAŁKA NR 10, 5/1, 19/1		
Oznaczenia kancelaryjne zgłoszonej pracy geodezyjnej (KERG)		Nr Rob. Wyk. 74/2012 KERG 042-256/2012
MIEJSCOWOŚĆ		Mieleszki
Jednostka ewidencyjna	identyfikator	200204_2
	nazwa	GRÓDEK
Część ewidencyjna	identyfikator	200204_2.0015
	nazwa	Mieleszki
SKALA MAPY		1:1000
Nazwa układu współrzędnych	prostokątnych płaskich	1965
	wysokościowych	KRONSZTADT 60
Oznaczenie granic obszaru który był przedmiotem aktualizacji		-----
„Wykonanie niniejszej mapy nie było poprzedzone ustaleniami dotyczącymi ewentualnych służebności gruntowych obciążających grunty położone w granicach projektowanej inwestycji budowlanej.”		
Oznaczenie i symbol konturu użytku gruntowego, który nie jest ujawniony w bazie danych ewidencji gruntów i budynków		
data opracowania mapy 04.12.2012r		ark. mapy zas. 246.312.233, 246.312.234
GUS KASPRZYK ADRIAN USŁUGI GEODEZYJNE 16-010 Wasilków, ul. Sennowa 34 Tel. 605 480 790 / 695 948 717 NIP 966-195-70-84 REGON 200333391 		Geodeta uprawniony Słoneczny Zryw 8 - 12m / nr 15990 16-010 Wasilków, ul. Sennowa 34 tel. 605 105 554, tel. kom. 692 20 103 
pieczęć NAZWA / imię i nazwisko Wykonawcy data i podpis osoby reprezentującej WYKONAWCĘ		pieczęć imię i nazwisko nr uprawnień oraz data i podpis geodety uprawnionego który opracował mapę

PROJEKT ZAGOSPODAROWANIA DZIAŁKI

budowy urządzeń piętrzących i wodnych w ramach projektu „Czynna ochrona cietrzewia na terenie Obszaru Specjalnej Ochrony Ptaków Natura 2000 Puszcza Knyszyńska – etap II”.

Skala 1:1000






INFORMACJA O PUNKTACH OSNOWY PODSTAWOWEJ I SZCZEGÓLWEJ W GRANICACH OPRACOWANIA

Nr punktu	Stan znaku	i	rodzaj stabilizacji
BRAK			-----

Szkic orientacyjny



LEGENDA:

	Bród z bali drewnianych
	Próg faszynowo-kamienny
	Zastawka dębowa
	Przepust rozbudowa – przeciółek wlotowy
	Zakres opracowania

STAROSTWO POWIATOWE
w Biłystoku

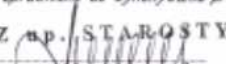
W obszarze oznaczonym linią dokonano aktualizacji treści mapy zasadniczej
Dokumenty z pomiaru uzupełniającego

przyjęta do zasobu powiatowego w dniu 2012-12-21 i zaewidencjonowana

pod numerem KERG 042-256/2012

NINIEJSZA MAPA MOŻE SŁUżyć DO CELÓW PROJEKTOWYCH
Projektowane obiekty budowlane wymagające pozwolenia na budowę podlegają wytyczeniu i inwentaryzacji powykonawczej przez jednostki uprawnione do wykonywania prac geodezyjnych.

Biłystok dnia 2012-12-21

Z. n.p. STAROSTY

Inżynier w Wydziale
Geodezji i Nieruchomości

