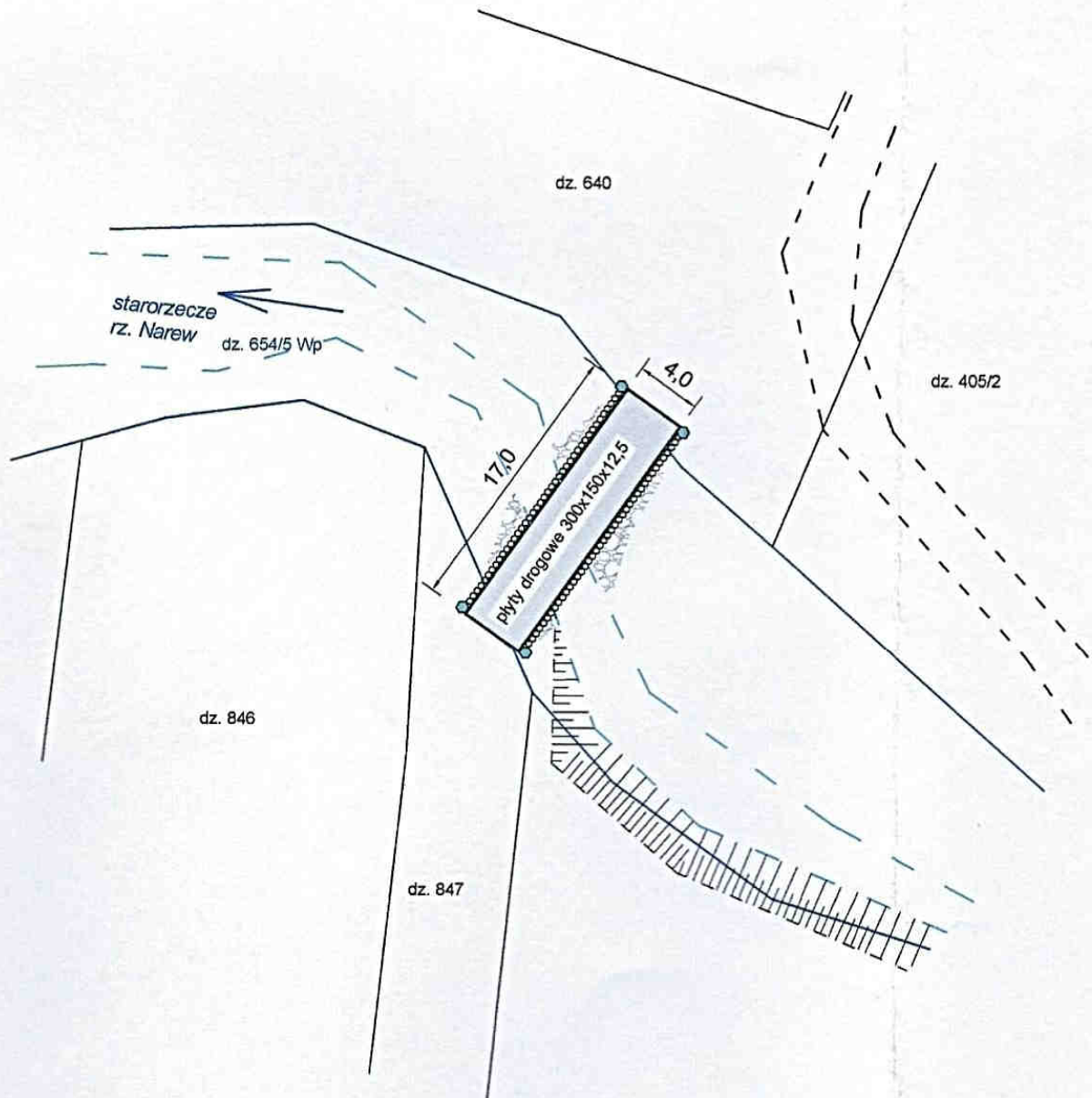


**Bród Nr 8** na dz. 654/5, 640, 847  
w obr. **Zawyki** , gm. **Suraż**, pow. **białostoc**

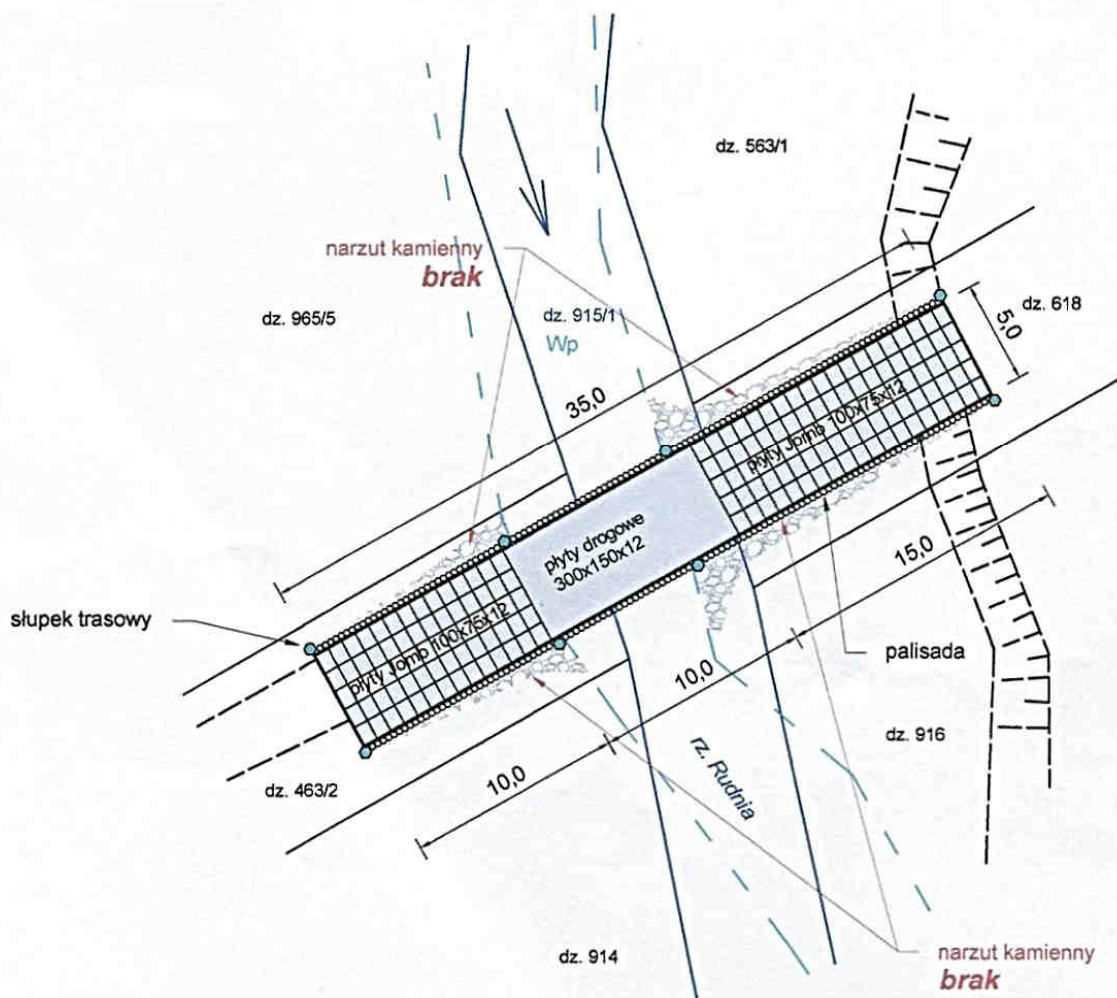


*Uwagi:*

*Bród wykonany*

*Teren po pracach uporządkowany*

**Bród Nr 1 na dz. 915/1 , 618 i 463/2**  
**w obr. Trześcianka , gm. Narew, pow. hajnowski**

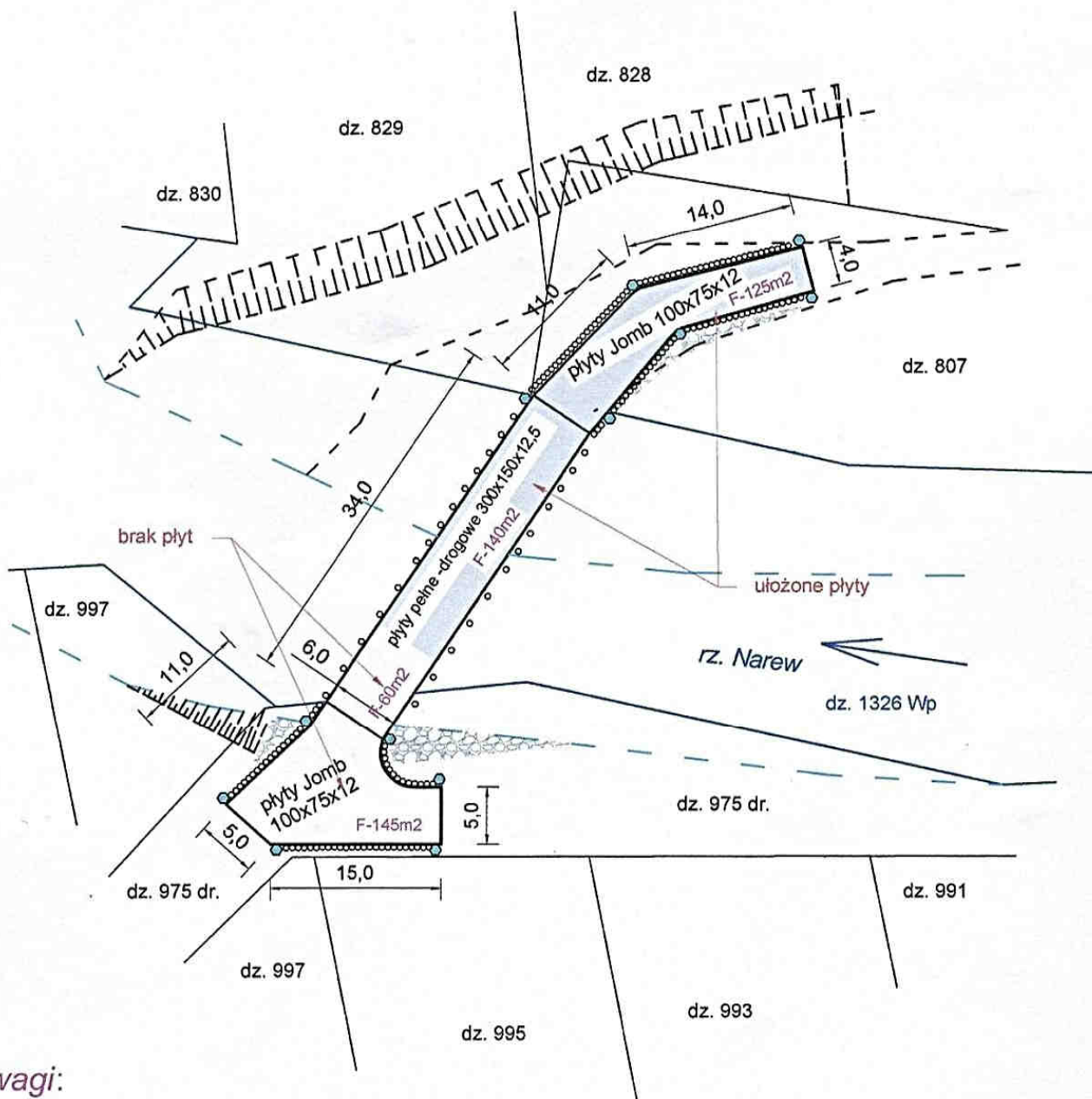


*Uwagi:*

*Brak narzutu kamiennego - projektowana ilość - 10 m<sup>3</sup> - na placu bud. - 1,5 m*

*Teren budowy nieuporzadkowany po wykonanych robotach*

**Bród Nr 6** na dz. 1326, 975 i 807  
w obr. **Cieluszki**, gm. Zabłudów, pow. białostocki



**Uwagi:**

**Wykonane prace :**

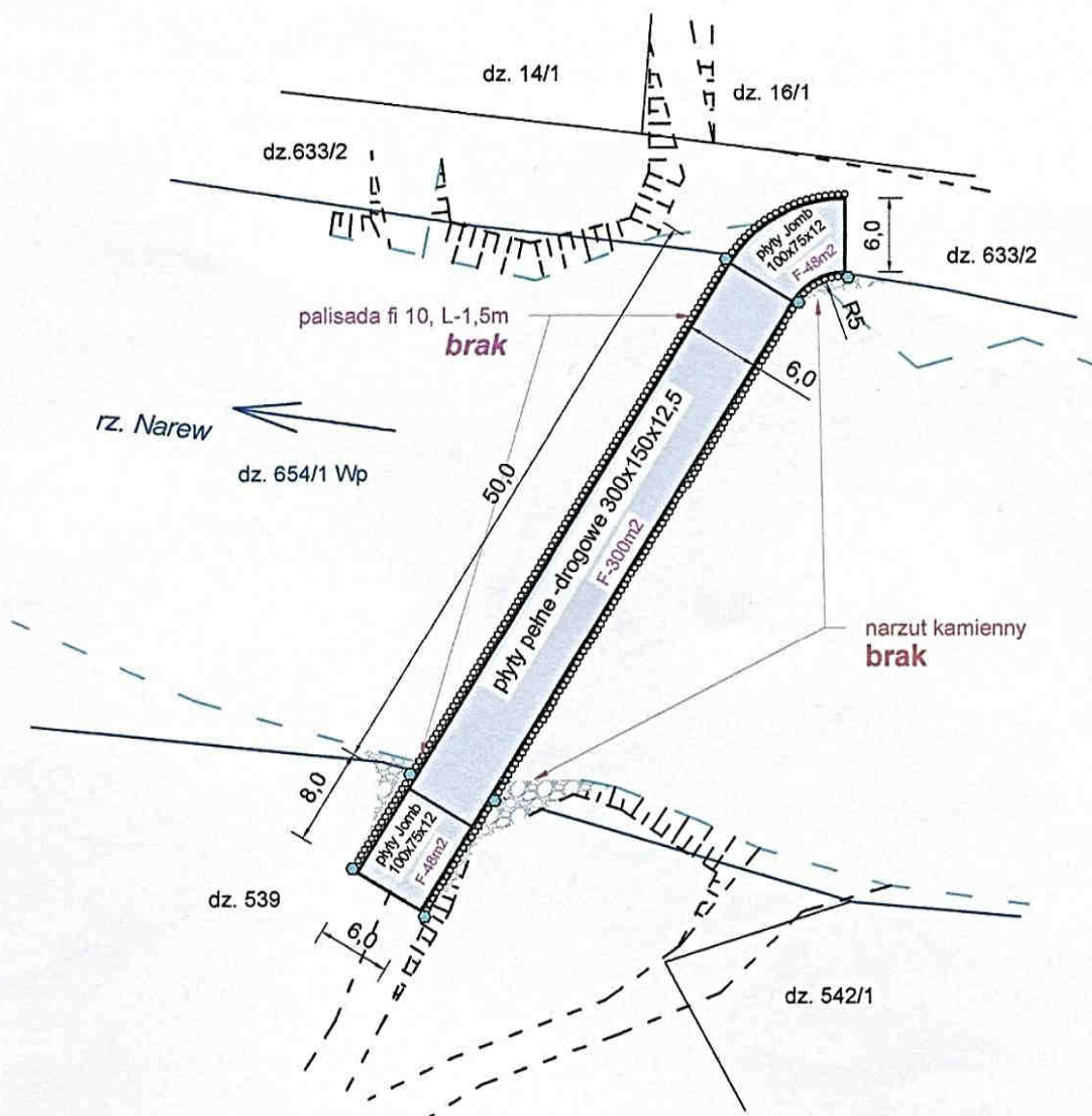
Ułożenie płyt YOMB na prawym brzegu bez palisady obrzeżnej  
Ułożenie płyt pełnych w korycie na długości 24 m z palisadą obrzeżną

**Materiały wykonawcy:**

Płyty pełne (7 szt) w odległości ok. 200m od brodu  
Pale drewniane - 500 szt ( 5 palet) w odległości ok. 500 m od brodu  
Pospółka - żwir - 3 wyładowane sam.-wywrotki w odl. ok. 400m od brodu

*Drogi dojazdowe i teren budowy nieuporządkowany po wykonanych robotach*

**Bród Nr 7 na dz. 654/1, 539, 633/2  
w obr. Zawyki, gm. Suraż, pow. białostocki**



uwagi:

Brak pali obrzeżnych w korycie głównym na długości 2 x 40 mb

Brak narzutu kamiennego - projektowana ilość - 5 m<sup>3</sup> - na placu bud. - 5 m<sup>3</sup>

Brak słupków trasowych na lewym brzegu ( na prawym - 2 luzem, 2 ustawione - niepom.)

Teren budowy nieuporzadkowany po wykonanych robotach