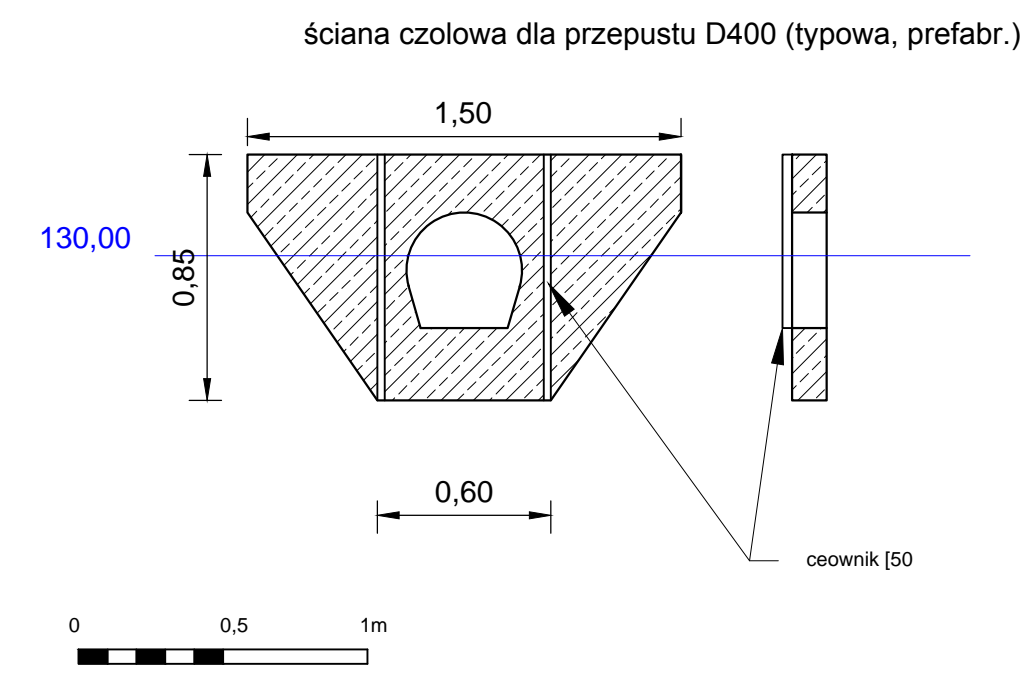
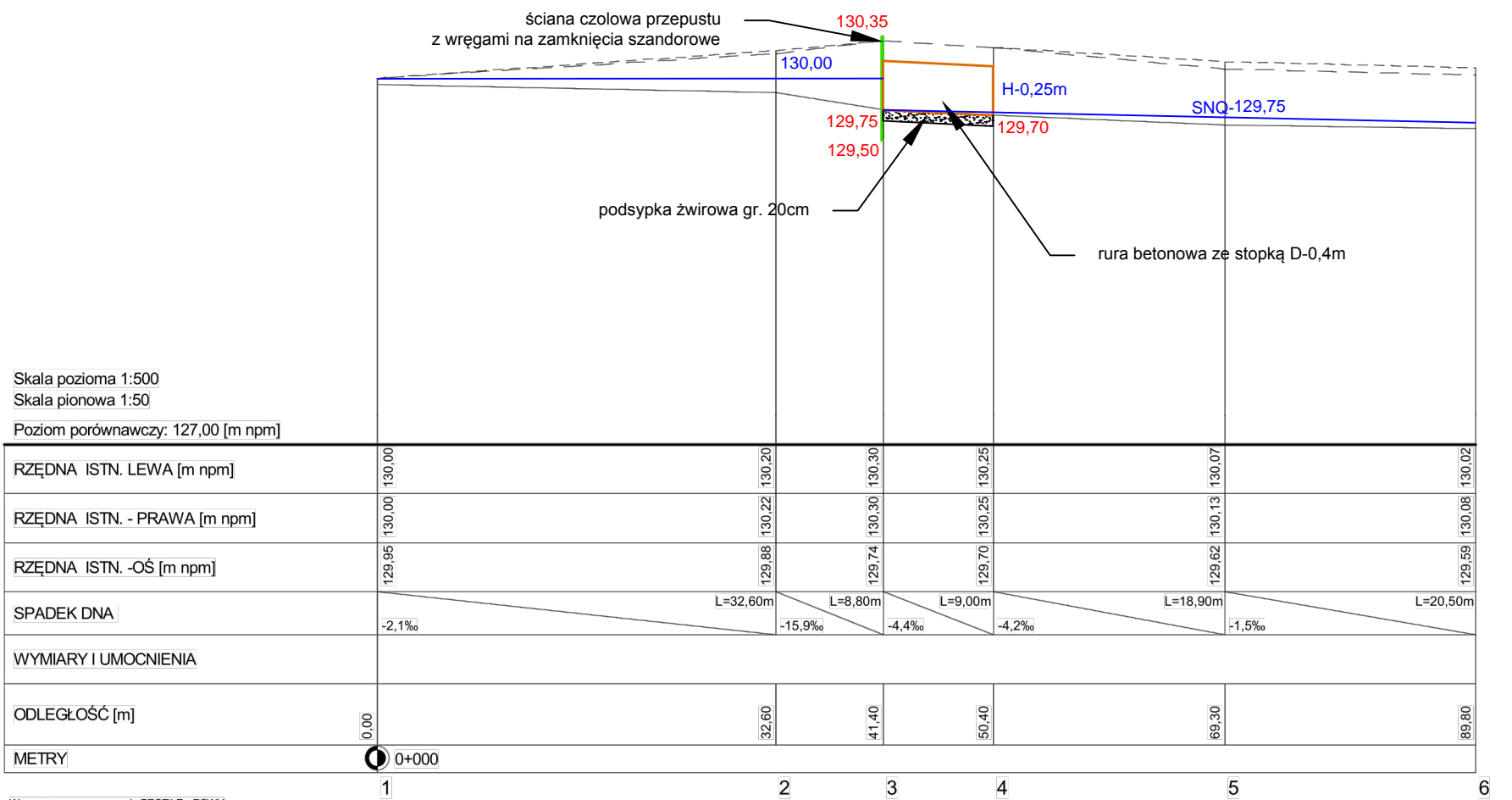
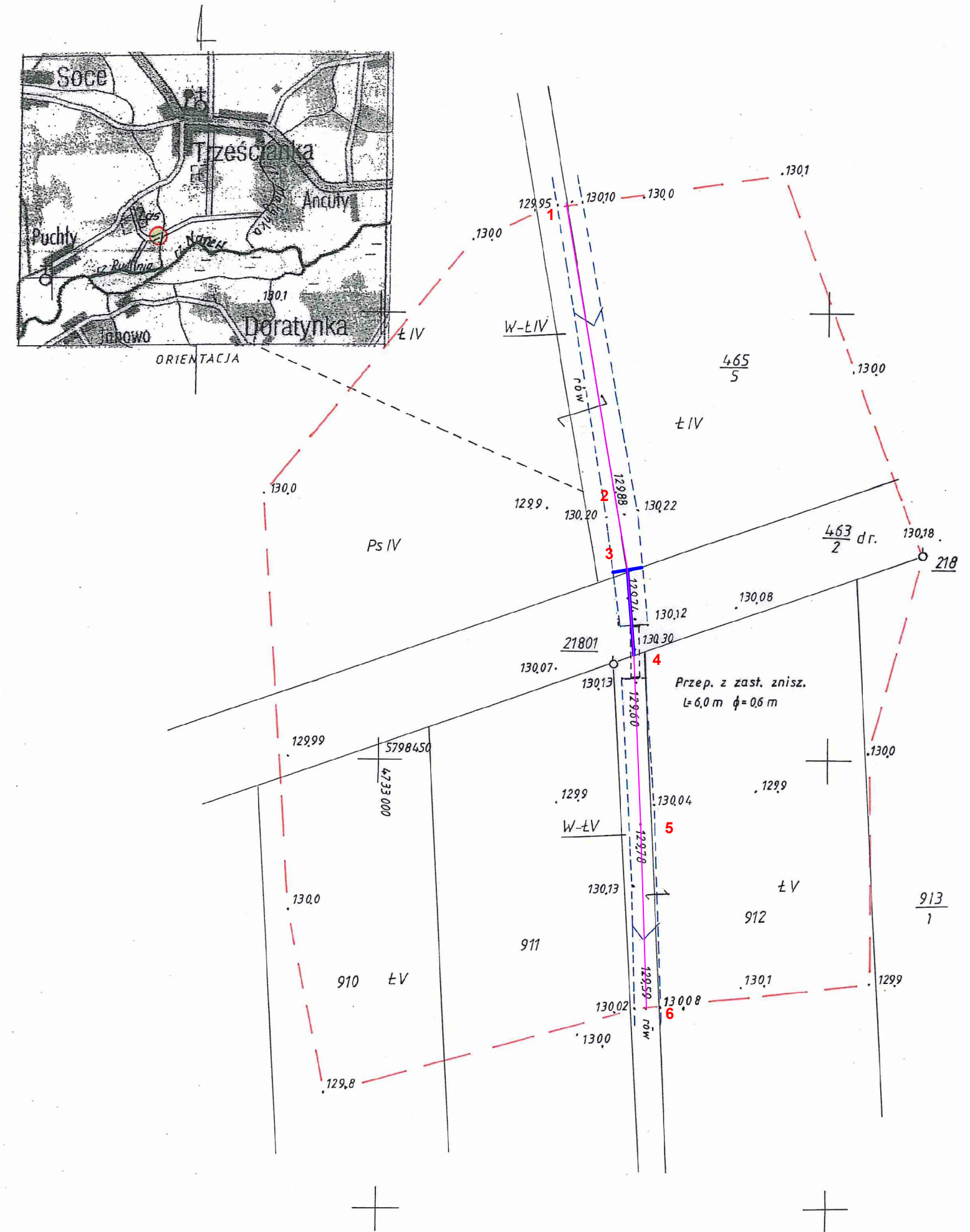


MAPA DO CELÓW PROJEKTOWYCH		
Oznaczenie kancelaryjne zgłoszenia pracy geodezyjnej	L.ks. rob. 3 / 13 KERG 2232 - 2 / 13.	
Jednostka ewidencyjna	Identyfikator: 2005 08 2 Nazwa: NAREW	
Obwód ewidencyjny	Identyfikator: 2005 08 2. 0036 Nazwa: TRZEŚCIANKA	
Skala mapy i arkusz mapy	1 : 500 przetworzona ze skali 1 : 1000 255. 222. 093;	
Nazwa układu współrzędnych	Prostokątnych płaskich Układ wysokości: 1965 Kronsztadt 60	
Granice obszaru, który był aktualizowany	-----	
Informacja o służebnościach gruntowych mających wpływ na zagospodarowanie gruntów zlokalizowanych w granicach projektowanej inwestycji.	Służebności nie ustalano.	
Oznaczenie i symbol konturu użytku gruntowego, który nie jest ujawniony w bazie danych ewidencji gruntów i budynków.	-----	
Data opracowania mapy	19. 06. 2013 r	
Wykonawca:		
<p>GEOROL S.C. K. Orlak, J. Tomaszewski, K. Wejnik 15-620 Białystok, ul. Elwatorska 7 tel. 661-26-68, (0)661-158-890 NIP 542-021-00-08</p> <p>GEODETA UPRAWNIONY Jan Tomaszewski 15-007 Białystok ul. Towarowa 22/75 Główny M.P. i P. nr 13165</p>		
<p>STAROSTWO POWIATOWE w Hajnówce</p> <p>W obszarze zaznaczonym linią ----- dokonano aktualizacji treści mapy zasadniczej. Dokumenty z pomiaru uzupełniającego przyjęto do zasobu powiatowego w dniu 01.07.2013r. i zaewidencjonowano pod nr 2232 -2 / 2013.</p> <p>NINIEJSZA MAPA MOŻE SŁUŻYĆ DO CELÓW PROJEKTOWYCH</p> <p>Projektowane obiekty budowlane wymagające pozwolenia na budowę podlegają wytyczeniu i inwentaryzacji powykonawczej przez jednostki uprawnione do wykonywania prac geodezyjnych.</p> <p>Z up. STAROSTY [Podpis] Imię, nazwisko, podpis, stanowisko służbowe w wydruku, kopii i formie elektronicznej</p> <p>Hajnówka, dn. 01.07.2013r.</p>		

Punkty osnowy poziomej kl. III na mierzonym terenie nie występują.



Przedsięwzięcie: Budowa brodów, przebudowa przepustu i remont drogi gruntowej - obszar Trześcianka, gm. Narew, pow. hajnowski			Zał. 7
Projekt: Czynną ochrona dubleta w obszarze Natura 2000 Dolina Górnej Narwi			
10.09.2013r.	Faza: Przepust PP - dz. 463/2 - obszar Trześcianka		Skala: 1:500
Projektant: mgr inż. Wiktor Zmieńka	Specialność: konstrukcyjno-inżynierska - budowe hydrotechniczne	Nr uprawnień: Nr B/113/91 PDL/WM/0056/07	Podpisy
Sprawdzający: mgr inż. Włodzimierz Stepaniuk	Specialność: melioracje wodne	Nr 291/72/72/BI PDL/WM/1436/01	