MAPA DO CELÓW PROJEKTOWYCH

Oznaczenie kancelaryjne zgłoszenia pracy geodezyjnej		L.ks. rob. 3 / 13 KERG 2232 – 2 / 13.
Jednostka ewidencyjna	Identyfikator	2005 08 2
	Nazwa	NAREW
Obręb ewidencyjny	Identyfikator	2005 08 2. 0036
	Nazwa	TRZEŚCIANKA
Skala mapy i arkusz mapy		1 : 500 przetworzona ze skali 1 : 1000 255. 222. 094;
Nazwa układu współrzędnych	Prostokątnych płaskich	1965
	Układ wysokości	Kronsztadt 60
Granice obszaru, który był aktualizowany		— — — — — —
Informacja o służebnościach gruntowych mających wpływ na zagospodarowanie gruntów zlokalizowanych w granicach projektowanej inwestycji.		Służebności nie ustalano.
Oznaczenie i symbol konturu użytku gruntowego, który nie jest ujawniony w bazie danych ewidencji gruntów i budynków.		— — — — — —
Data opracowania mapy		19. 06. 2013 r

Wykonawca:

GEOROL s.c.
K. Ciło, J. Tomaszewski, K. Wojciak
15-620 Białystok, ul. Elewatorska 7
tel. 081-28-68, (0)301-158-800
NIP 542-021-00-08

GEODETA UPRAWNIONY
Jan Tomaszewski
15-007 Białystok ul. Towarowa 22/75
upr. M.G.P. i B. nr 131[illegible]

STAROSTWO POWIATOWE
w Hajnówce

W obszarze zaznaczonym linią — — — dokonano aktualizacji treści mapy zasadniczej. Dokumenty z pomiaru uzupełniającego przyjęto do zasobu powiatowego w dniu 01.07.2013r. i zaewidencjonowano pod nr 2232 -2 / 2013.

NINIEJSZA MAPA MOŻE SŁUŻYĆ DO CELÓW PROJEKTOWYCH

Projektowane obiekty budowlane wymagające pozwolenia na budowę podlegają wytyczeniu i inwentaryzacji powykonawczej przez jednostki uprawnione do wykonywania prac geodezyjnych.

Z up. STAROSTY
GEOKREG
GEODETA

Hajnówka, dn. 01.07.2013r.

Imię, nazwisko, podpis, stanowisko służbowe osoby upoważnionej.

Punkty osnowy poziomej kl. III na mierzonym terenie nie występują.

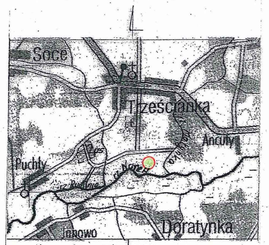

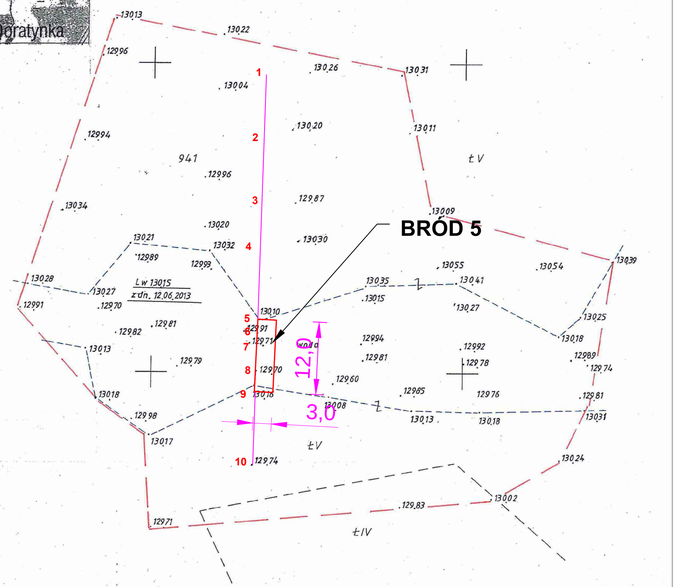

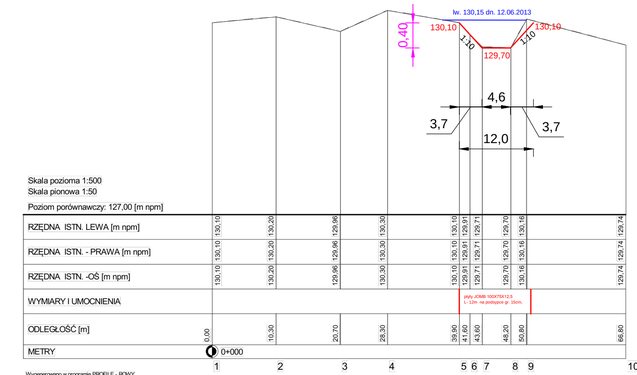

Skala pozioma 1:500
Skala pionowa 1:50
Poziom porównawczy: 127,00 [m npm]

RZĘDNA ISTN. LEWA [m npm]		130,10	130,10	130,20		129,96		130,30			130,10	130,10			130,10	130,16			129,74
RZĘDNA ISTN. - PRAWA [m npm]		130,10	130,20	130,20		129,96	129,90	130,30			129,91	129,91	129,71	129,70	129,70	130,16			129,74	129,74
RZĘDNA ISTN. -OŚ [m npm]		130,10	130,15	130,20		129,96	129,90	130,30			129,91	129,91	129,71	129,70	129,70	130,16			129,74	129,74
WYMIARY I UMOCNIENIA																					
ODLEGŁOŚĆ [m]	0,00		10,30		20,70			28,30			39,90	41,60	43,60		48,20	50,80			66,80	
METRY	0+000																				
	1	2			3			4			5	6	7		8	9				10

Wygenerowano w programie PROFILE - ROWY
Licencja posiada:
WODNIK - Wiktor Zmieńka

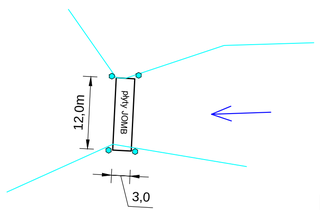

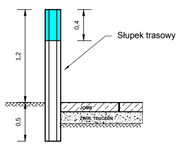

5 4 3 2 1 0 5m

Przedsięwzięcie:	**Budowa brodów, przebudowa przepustu i remont drogi gruntowej - obręb Trześcianka, gm. Narew, pow. hajnowski** Projekt - Czynna ochrona dubeta w obszarze Natura 2000 Dolina Górnej Narwi			Zał. 6
10.08.2013r.	Faza:	Bród nr 5 - dz. 941 - obręb Trześcianka		Skala: 1 :500
Imię i nazwisko		Specjalność	Nr uprawnień	Podpisy
Projektant:	mgr inż. Wiktor Żmieńka	konstrukcyjno-inżynieryjna - budowle hydrotechniczne	Nr BI/113/91 PDL/WM/0056/07	
Sprawdzający	mgr inż. Włodzimierz Stepaniuk	melioracje wodne	Nr 291/72/72/BI PDL/WM/1436/01	