

MAPA DO CELÓW PROJEKTOWYCH

Oznaczenie kancelaryjne zgłoszenia pracy geodezyjnej	L.ks. rob. 3 / 13 KERG 2232 - 2 / 13.
Jednostka ewidencyjna	2005 08 2 NAREW
Obręb ewidencyjny	2005 08 2.0036 TRZEŚCIANKA
Skala mapy i arkusz mapy	1 : 500 przetworzona ze skali 1 : 1000 255. 222. 084;
Nazwa układu współrzędnych	Prostokątnych płaskich Układ wysokości Kronsztadt 60
Granice obszaru, który był aktualizowany	1965
Informacja o służebnościach gruntowych mających wpływ na zagospodarowanie gruntów zlokalizowanych w granicach projektowanej inwestycji.	Służebności nie ustalano.
Oznaczenie i symbol konturu użytku gruntowego, który nie jest ujawniony w bazie danych ewidencji gruntów i budynków.	---
Data opracowania mapy	19. 06. 2013 r
Wykonawca:	GEOROL 80 K. Olsza, J. Tomaszewski, A. Wojniak 15-620 Białystok, ul. Elżbiatarska 7 tel. 661-28-68, 60301-158-800 NIP 542-021-03-08
	GEODETA UPRAWNIONY Jan Tomaszewski ul. Towarowa 22 15-620 Białystok, P. I. B. nr 131

STAROSTWO POWIATOWE
w Hajnówce

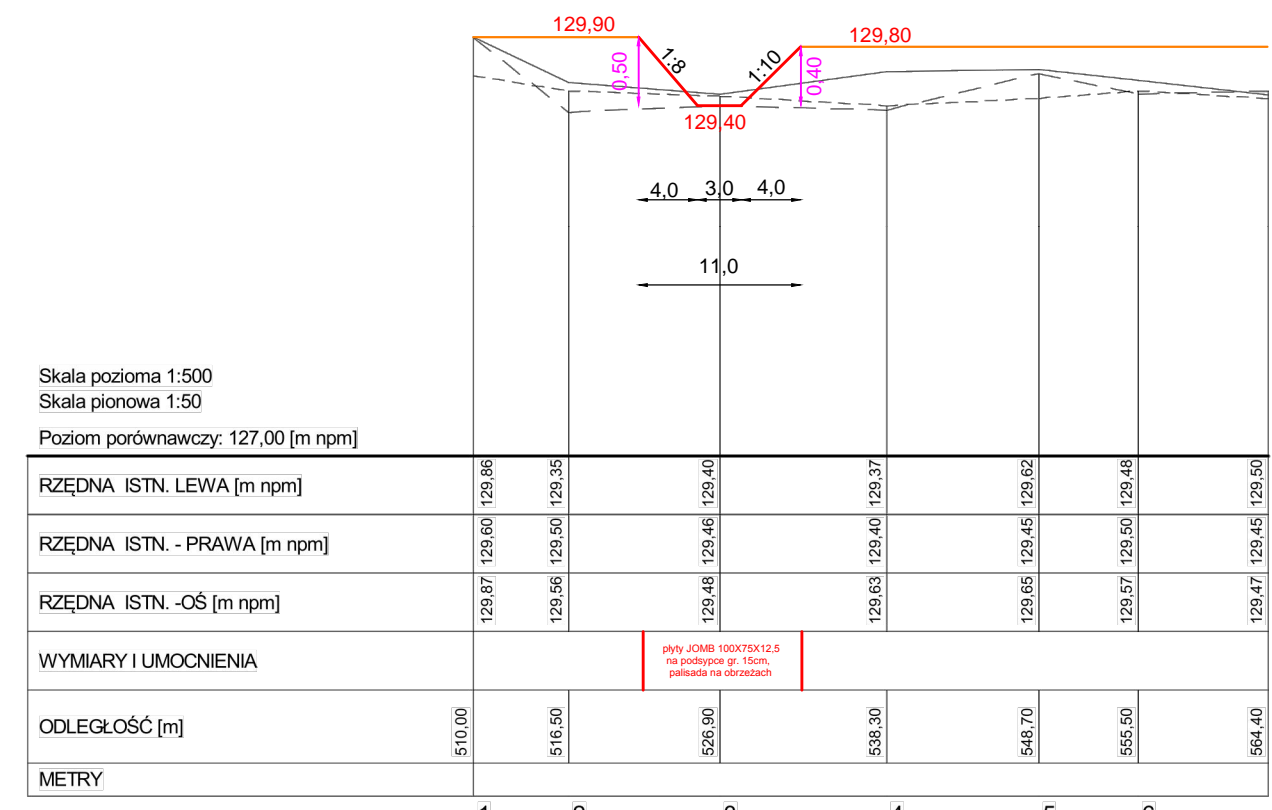
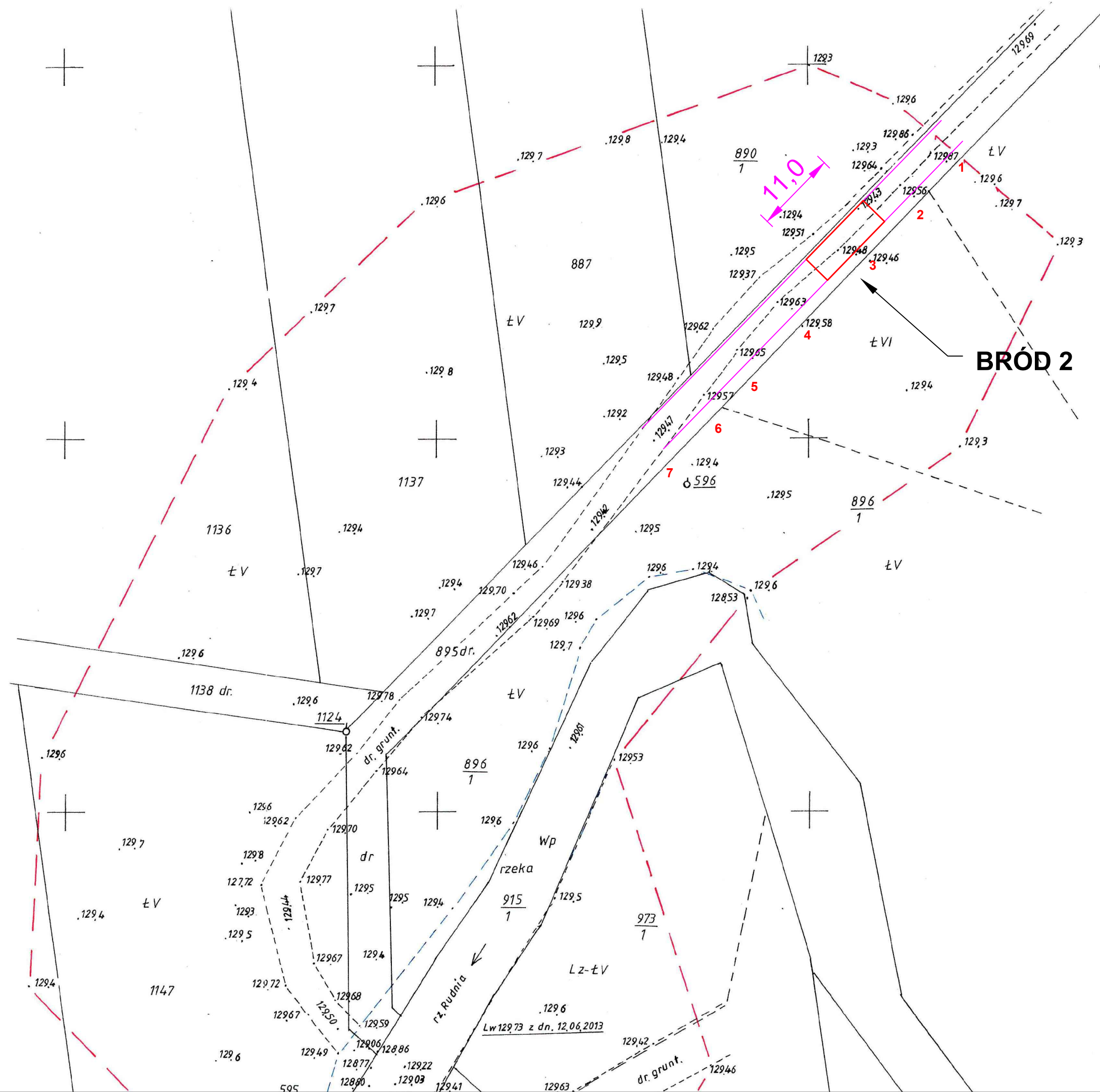
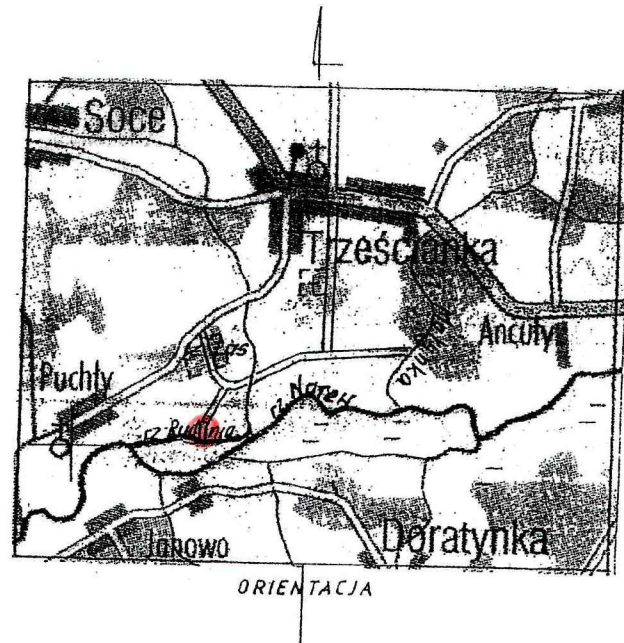
W obszarze zaznaczonym linią --- dokonano aktualizacji treści mapy zasadniczej. Dokumenty z pomiaru uzupełniającego przyjęto do zasobu powiatowego w dniu **01-07-2013r.** i zaewidencjonowano pod nr 2232 -2 / 2013.

NINIEJSZA MAPA MOŻE SŁUŻYĆ DO CELÓW PROJEKTOWYCH

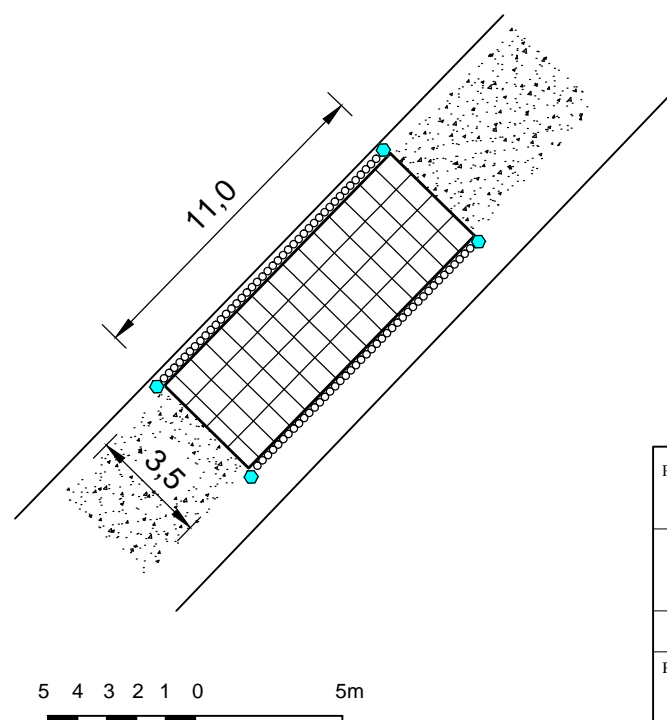
Projektowane obiekty budowlane wymagające pozwolenia na budowę podlegają wytyczeniu i inwentaryzacji powykonawczej przez jednostki uprawnione do wykonywania prac geodezyjnych.

Z up. STAROSTY
[Podpis]
Imię, nazwisko, podpis, stanowisko służbowe osoby upoważnionej.

Hajnówka, dn. **01.07.2013r.**



Wygenerowano w programie PROFILE - ROWY
Licencja posiada:
WOODNIK - Wiktor Zmienka



Przedsięwzięcie:	Budowa brodów, przebudowa przepustu i remont drogi gruntowej - obręb Trześcianka, gm. Narew, pow. hajnowski	Strona 4
Projekt - Czynną ochroną dziedzictwa w obszarze Natura 2000	Dolina Górnej Narwi	
Faza:	Bród nr 2 - dz. 895 - obręb Trześcianka	Skala: 1:500
10.09.2013r.		
Imię i nazwisko	Specjalność	Nr uprawnień
Projektant: mgr inż. Wiktor Zmienka	konstrukcyjno-inżynierska - budowlę hydrotechniczne	Nr BI/113/91 PDL/WM/0056/07
Sprawdzający: mgr inż. Włodzimierz Stepaniuk	melioracje wodne	Nr 291/72/72/BI PDL/WM/1436/01
Podpisy		

Punkty osnowy poziomej kl. III na mierzonym terenie nie występują.