

MAPA DO CELÓW PROJEKTOWYCH
ARKUSZ NR 1

Oznaczenie kancelaryjne zgłoszenia pracy geodezyjnej	L. ks. rob. 6/13 KERG 2288 - 2 / 13.
Jednostka ewidencyjna	Identyfikator 2005 08 2
Obwód ewidencyjny	Nazwa NAREW
Identyfikator	2005 08 2.0029
Nazwa	PUCHEY
Skala mapy i arkusz mapy	1 : 500 przetworzona ze skali 1 : 1000 255.222.131;

Nazwa układu współrzędnych	Prostokątnych płaskich	1965
Układ wysokości		Kronstadt 60
Granice obszaru, który był aktualizowany		
Informacja o służebnościach gruntowych mających wpływ na zagospodarowanie gruntów zlokalizowanych w granicach projektowanej inwestycji.		Służebności nie ustalano.
Oznaczenie i symbol konturu użytku gruntowego, który nie jest ujawniony w bazie danych ewidencji gruntów i budynków.		

Data opracowania mapy	05.06.2013 r
-----------------------	--------------

Wykonawca:
CEGROŁ S.C. GEODETA UPRAWNIONY
 K. Cicho, J. Tomaszewski, K. Wójcik
 15-630 Szarytka, ul. Świdnicka 7
 tel. 081-234-09, 02051-130, 1311
 NIP 642-021-07-24

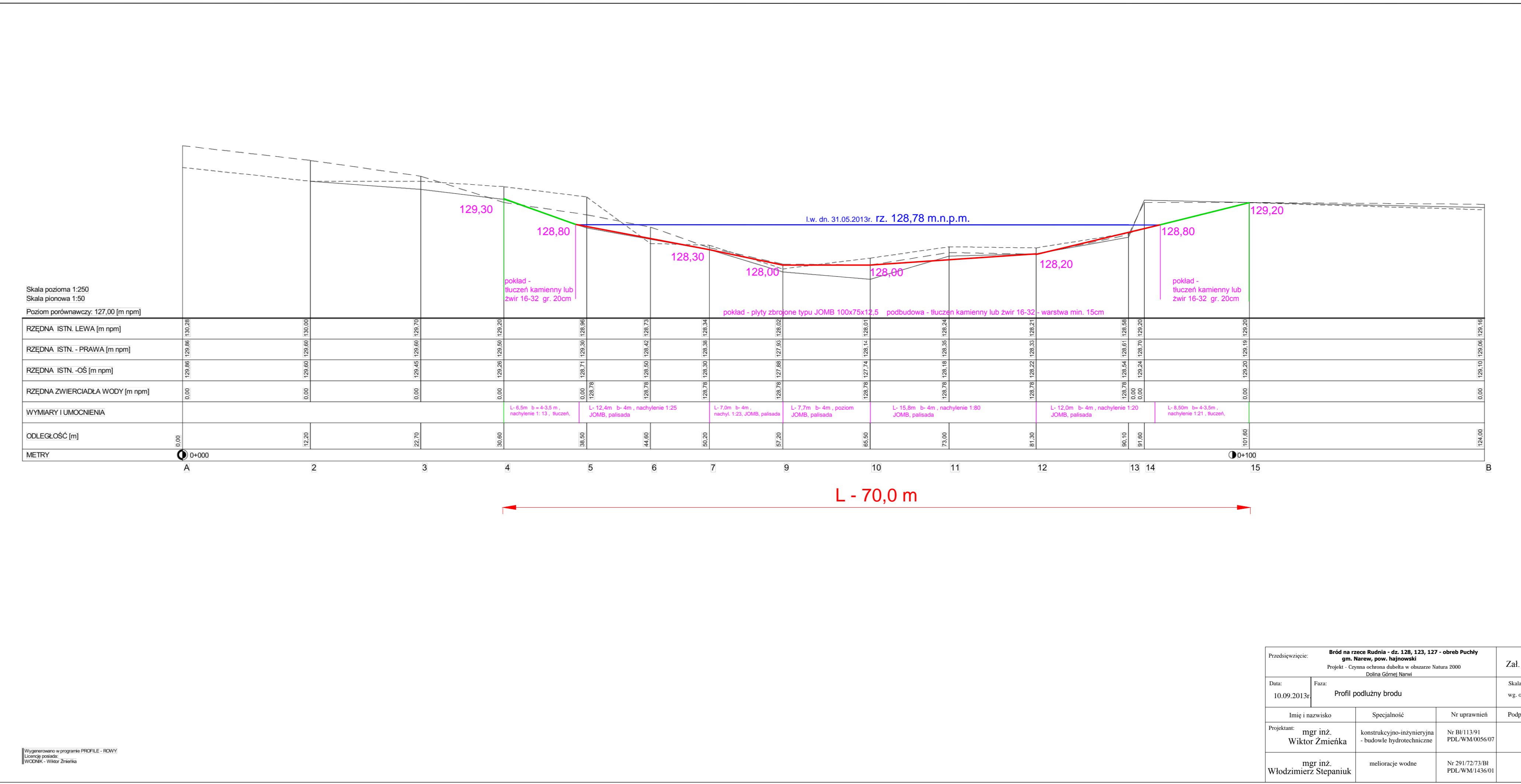
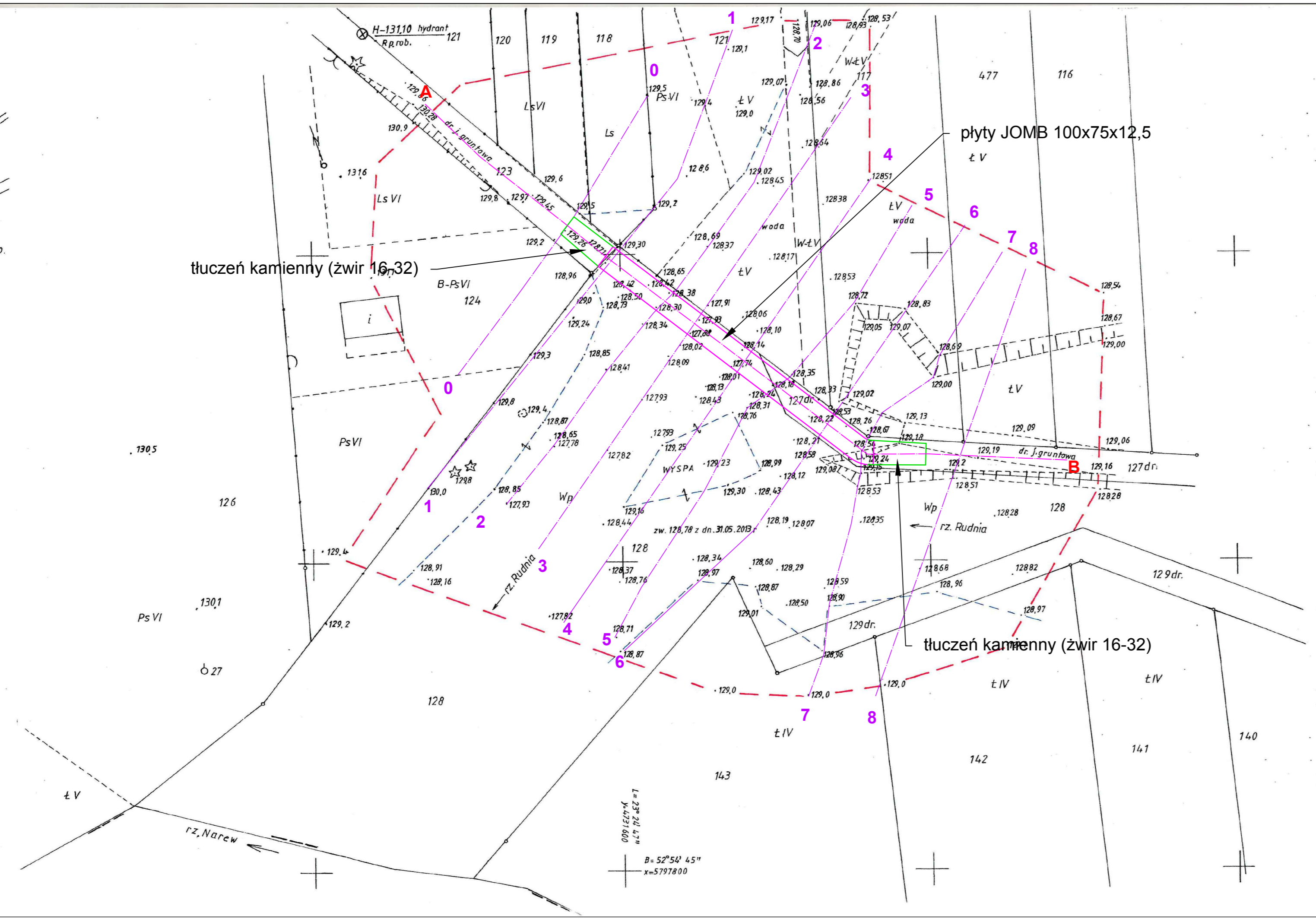
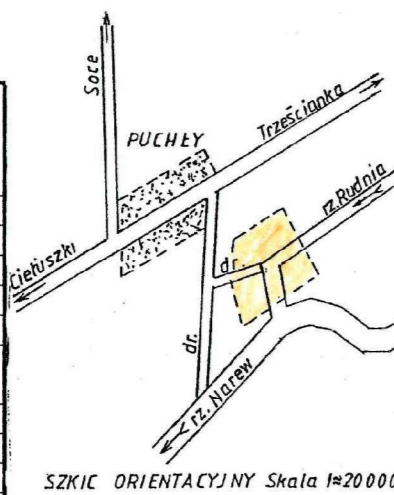
Kazimierz Cicho
 15-617 Blajetok, ul. Francuska
 Upr. nr 13137

STAROSTWO POWIATOWE
w Hajnówce

W obszarze zaznaczonym linią --- dokonano aktualizacji treści mapy zasadniczej. Dokumenty z pomiaru uzupełniającego przyjęto do zasobu powiatowego w dniu 26.06.2013 r. i zaewidencjonowano pod nr 2288 - 2 / 2013.
NINIEJSZA MAPA MOŻE SŁUżyć DO CELÓW PROJEKTOWYCH
 Projektowane obiekty budowlane wymagające pozwolenia na budowę podlegają wyczerpaniu i inwentaryzacji powykonawczej przez jednostki uprawnione do wykonywania prac geodezyjnych.

Z up. STAROSTY
 Hajnówka, dn. 26.06.2013 r.
 Imię, nazwisko, podpis, stanowisko służbowe
 Władimir Stepaniuk

Punkty osnowy poziomej kl. III na mierzonym terenie nie występują.



Przedsiębiorstwo: Bród na rzecze Rudnia - dz. 128, 123, 127 - obręb Puchey gm. Narew, pow. hajnowski		Załącznik: Załącznik 2
Data: 10.09.2013 r.	Faza: Profil podłużny brodu	Skala: wg. opisu
Imię i nazwisko: mgr inż. Wiktor Zmienka	Specjalność: konstrukcyjno-inżynierska - budowlano-hydrotechniczna	Nr uprawnień: Nr 1811391 PDL/WM/0056/07
Podpis: mgr inż. Włodzimierz Stepaniuk	melioracje wodne	Nr 2917273/BI PDL/WM/1436/01

Wygenerowano w programie PROFILE - NOWY
 Liczba punktów: 1000
 Wskaźnik: 1000