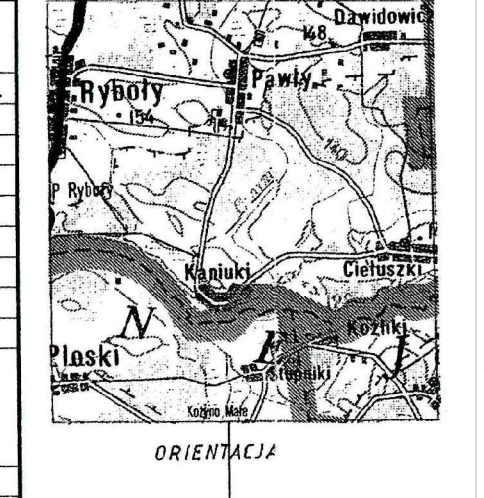


MAPA DO CELÓW PROJEKTOWYCH

Oznaczenie kancelaryjne zgłoszenia pracy geodezyjnej	L. ks. rob. 2 / 13 KERG 145 - 16 / 13.
Jednostka ewidencyjna	2002 14 5
Nazwa	ZABŁUDÓW
Obwód ewidencyjny	2002 14 5_0014
Nazwa	KANIUKI
Skala mapy i arkusz mapy	1:500; przetworzona 255.221.241;
Nazwa układu współrzędnych	1965
Prostokątnych płaskich	1965
Układ wysokości	Kronstadt 60
Granice obszaru, który był aktualizowany	
Informacja o służebnościach gruntowych mających wpływ na zagospodarowanie gruntów zlokalizowanych w granicach projektowanej inwestycji.	Służebności nie ustalono.
Data opracowania	27.05.2013 r



ORIENTACJA

STAROSTWO POWIATOWE w Białymstoku

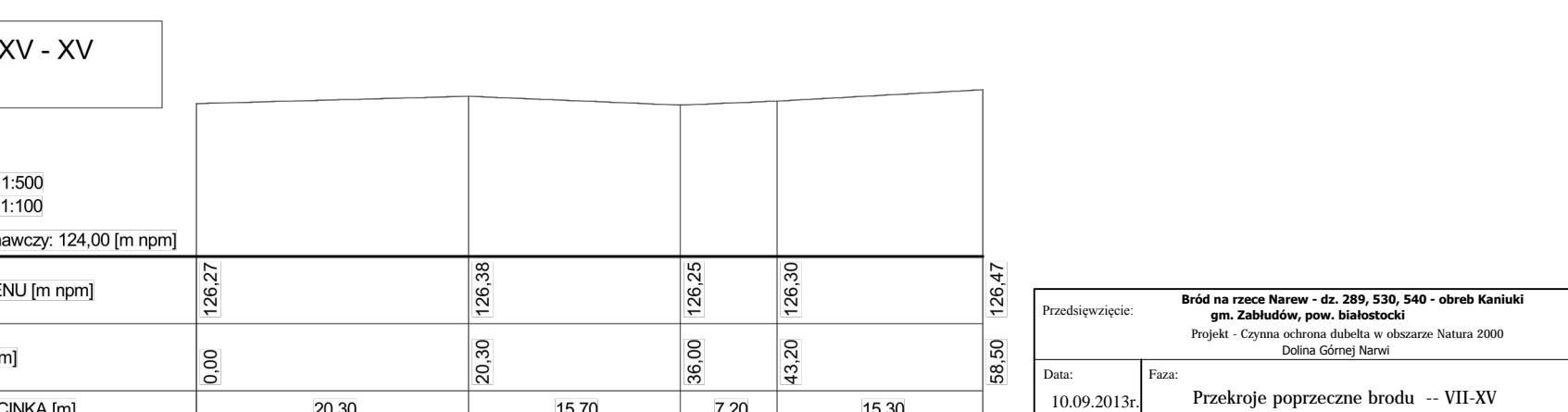
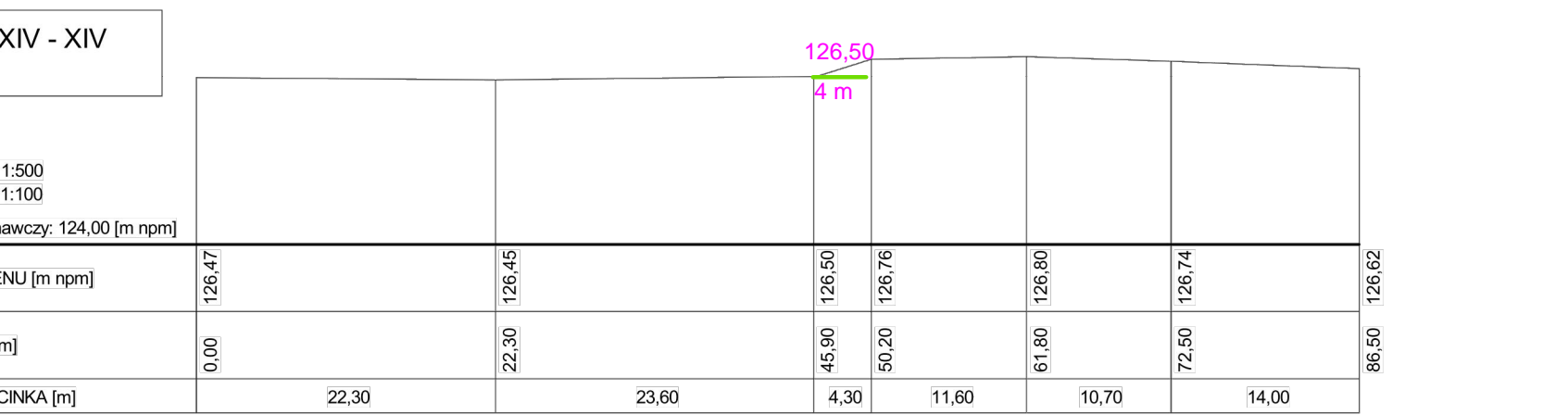

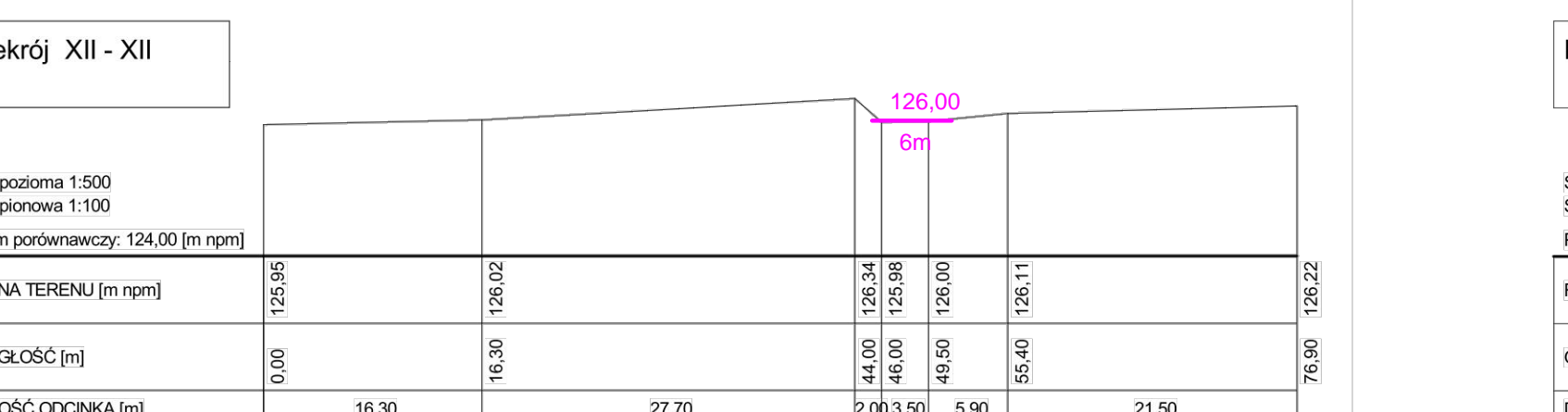
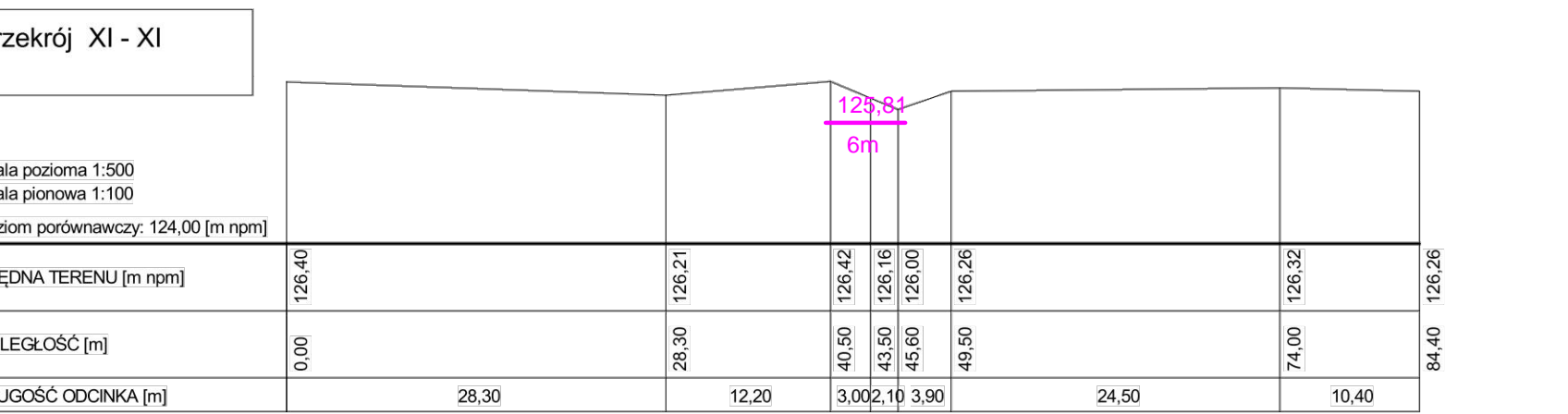
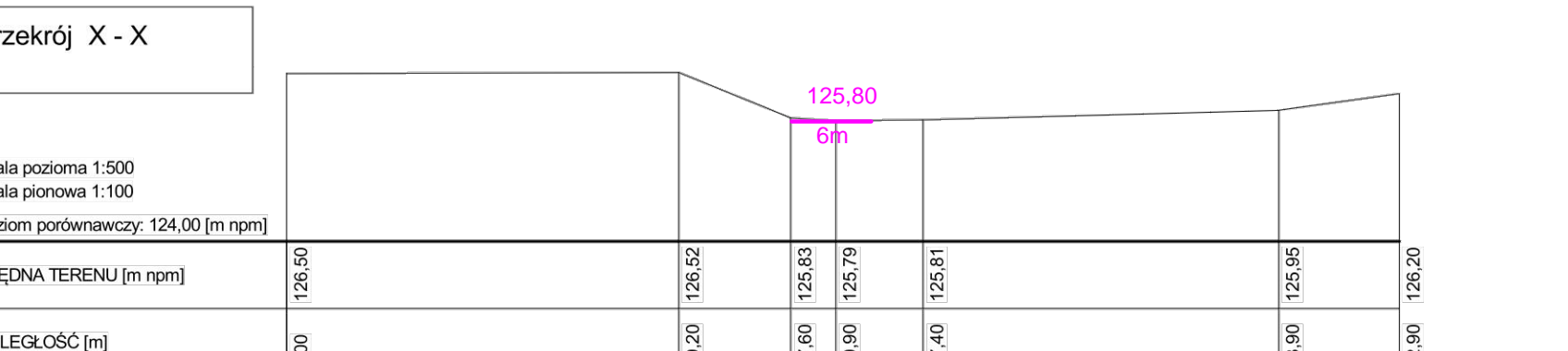
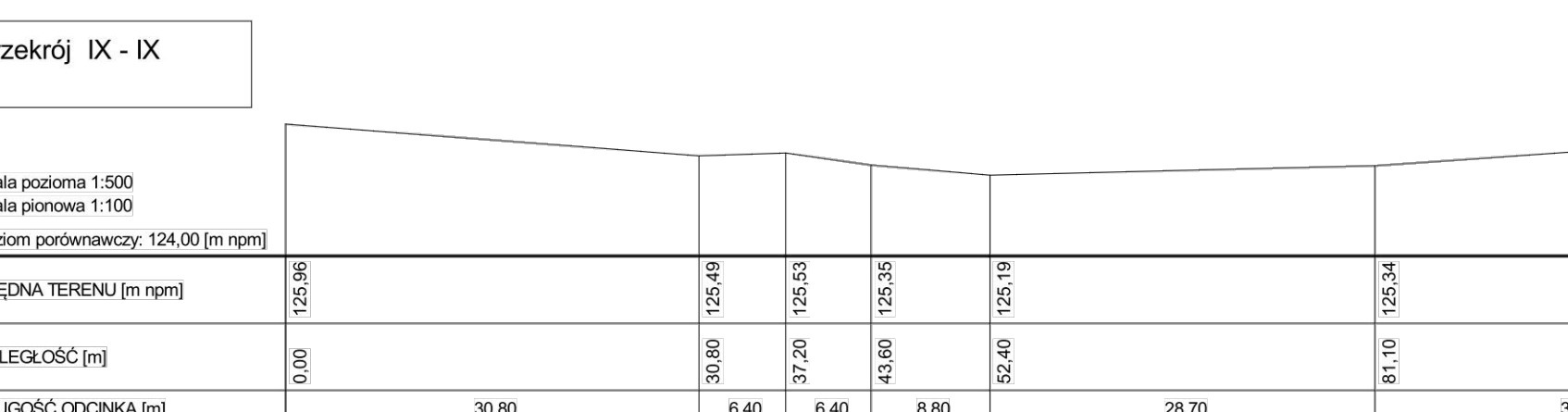

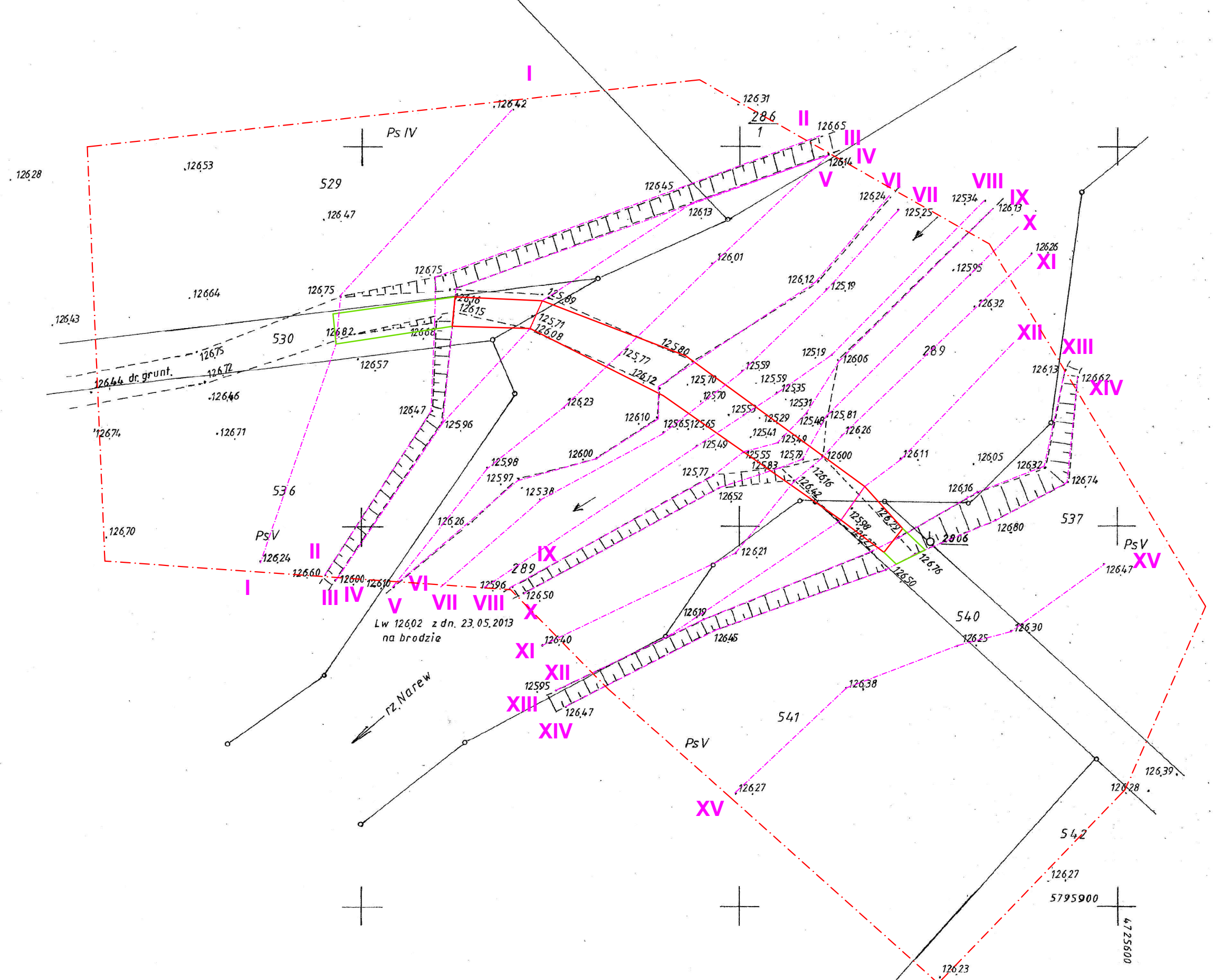
W obszarze zaznaczonym linią - - - - - dokonano aktualizacji treści mapy zasadniczej. Dokumenty z pomiaru uzupełniającego przyjęto do zasobu powiatowego w dniu 12.05.2013 r. i zawiedziono pod nr 145 - 16 / 2013. NINIEJSZA MAPA MOŻE SŁUżyć DO CELÓW PROJEKTOWYCH

Projektowane obiekty budowlane wymagające pozwolenia na budowę podlegają wytyczeniu i inwentaryzacji powykonawczej przez jednostki uprawnione do wykonywania prac geodezyjnych.

Z. S. STAROSTY
mgr Grażyna Słonawska
Imię, nazwisko, podpis, stanowisko służbowe osoby upoważnionej.

Białystok, dn. 08.07.2013

Punkty osnowy poziomej kl. III na mierzonym terenie nie występują.



Wygenerowano w programie PRZYKROJE
Liczona grafika
WZOSK - Wiktor Zienka

Brid na rzecze Narew - dz. 205, 206, 540 - obręb Kaniuki gm. Zabłudów, pow. białostocki		Zał. 5a
Projekt - Czynniki ochrony dalszka w obszarze Natura 2000		
Data: 10.09.2013r.	Faza: Przekroje poprzeczne brodu -- VII-XV	Skala: 1:100/500
Imię i nazwisko: mgr inż. Wiktor Zienka	Specialność: komunikacyjno-miarymierzna budowa hydrotechniczna	Nr uprawnień: Nr BI 11391 PDL-WM/056/07
Wykonawca: mgr inż. Włodzimierz Stepaniuk	Specialność: melioracje wodne	Nr uprawnień: Nr 2917273-B PDL-WM/143/01