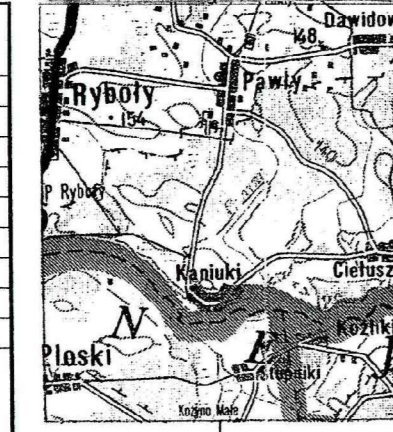


MAPA DO CELÓW PROJEKTOWYCH

Oznaczenie kancelaryjne zgłoszenia pracy geodezyjnej	L.k.s. rob. 2 / 13 KERG 145 - 16 / 13.
Jednostka ewidencyjna	2002 14 5
Nazwa	ZABŁUDÓW
Obwód ewidencyjny	2002 14 5. 0014
Nazwa	KANIUKI
Skala mapy i arkusz mapy	1:500; przetworzona 255.221.241;
Nazwa układu współrzędnych	Prostokątnych płaskich Układ wysokości Kronstadt 60
Granice obszaru, który był aktualizowany	-----
Informacja o służebnościach gruntowych mających wpływ na zagospodarowanie gruntów zlokalizowanych w granicach projektowanej inwestycji.	Służebności: nie ustalono.
Data opracowania	27. 05. 2013 r



ORIENTACJA

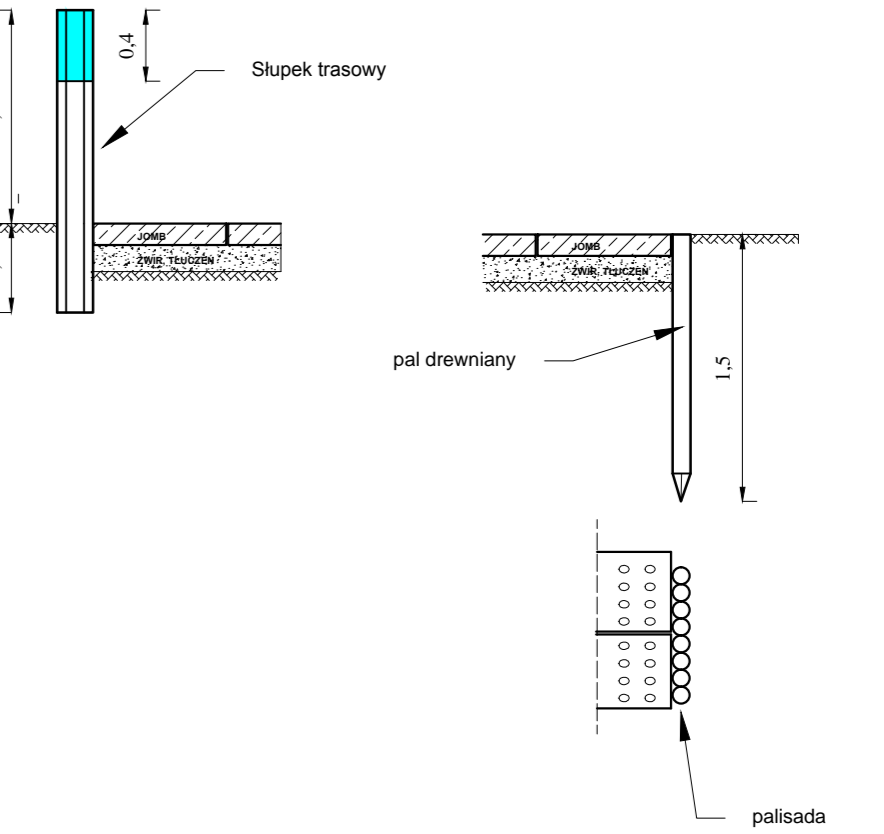
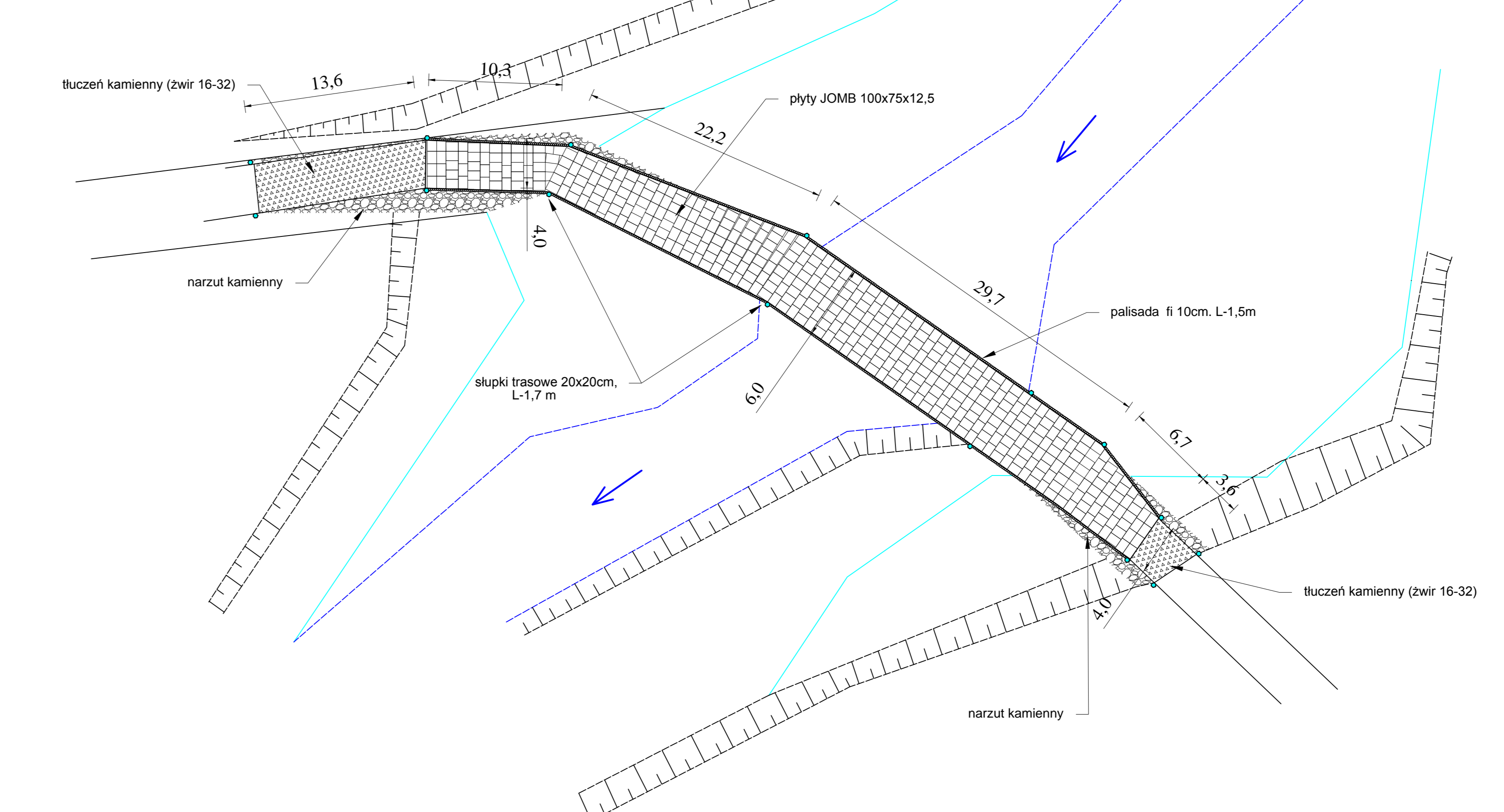
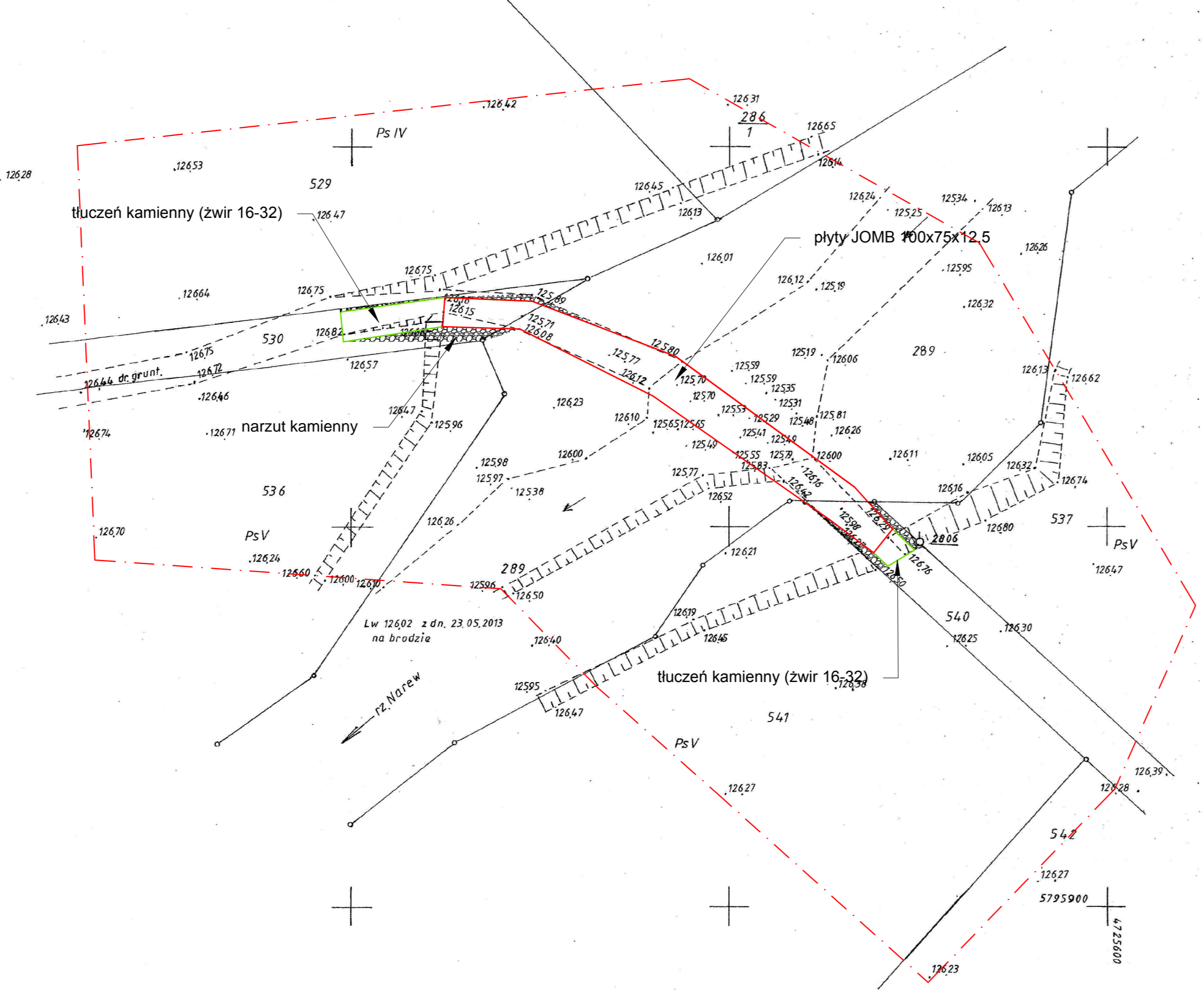
Wykonawca:
GEODETA UPRAWNIONY
 Kazimierz Ciko
 15-817 Białystok, ul. Francuska
 Upr. nr 13187

STAROSTWO POWIATOWE
 w Białymstoku
 W obszarze zaznaczonym linią ----- dokonano aktualizacji treści mapy zasadniczej. Dokumenty z pomiaru uzupełniającego przyjęto do zasobu powiatowego w dniu 06.07.2013 r. i zaewidencjonowano pod nr 145 - 16 / 2013.
NINIEJSZA MAPA MOŻE SŁUżyć DO CELÓW PROJEKTOWYCH
 Projektowane obiekty budowlane wymagające pozwolenia na budowę podlegają wyczerpującej i inwentaryzacji powykonawczej przez jednostki uprawnione do wykonywania prac geodezyjnych.

Zap. STAROSTY
 mgr Grażyna Jabłonowska
 Dyktant w przedłożeniu
 Imię, nazwisko, podpis, stanowisko i służbowe osoby upoważnionej

Białystok, dn. 06.07.2013

Punkty osnowy poziomej kl. III na mierzonym terenie nie występują.



WARUNKI WYKONANIA BRODU

bród wykonywać etapowo w odwodnionych częściach cieku z możliwością przepuszczenia wód płynących

I etap - do 1/2 szerokości cieku

- zabicie pod sznur palisady na krawędziach brodu i tymczasowej palisady poprzecznej
- pale +30cm nad zw. wody z obłożeniem workami z piaskiem - grodzia
- odpompowanie wody z międzygrodzia,
- przygotowanie podłoża i układanie płyt, zasyпка szczelin i otworów JOMB
- usunięcie worków z piaskiem i dobitcie pali krawędziowych do poziomu płyt,

II etap - pozostała część cieku

- jak w etapie I
- wyciągnięcie palisady poprzecznej, (roboczej)

Przedsięwzięcie: Bród na rzecze Narzew - dz. 289, 530, 540 - obręb Kaniuki gm. Zabłudów, pow. białostocki		Zał. 3	
Projekt: Czynną ochroną dobrego w obszarze Natura 2000 Dolina Górna Narwi			
Data: 10.09.2013r.	Faza: Projekt arch. - budowlany z zagospodarowaniem terenu	Skala: 1:250	
Imię i nazwisko	Specjalność	Nr uprawnień	Podpisy
mgr inż. Wiktor Zmienka	konstrukcyjno-inżynierska - budowie hydrotechnicznej	Nr BB113/91 PDL-WM/0056/07	
mgr inż. Włodzimierz Stepaniuk	melioracje wodne	Nr 291/72/73/88 PDL-WM/1436/01	