MAPA DO CELÓW PROJEKTOWYCH

Oznaczenie kancelaryjne zgłoszenia pracy geodezyjnej		L.ks. rob. 7 / 13 KERG 2288– 1 / 13.
Jednostka ewidencyjna	Identyfikator	2005 08_2
	Nazwa	NAREW
Obręb ewidencyjny	Identyfikator	2005 08_2. 0014
	Nazwa	KACZAŁY
Skala mapy i arkusz mapy		1:500; przetworzona 255.222.142;
Nazwa układu współrzędnych	Prostokątnych płaskich	1965
	Układ wysokości	Kronsztadt 60
Granice obszaru, który był aktualizowany		---- ---- ----
Informacja o służebnościach gruntowych mających wpływ na zagospodarowanie gruntów zlokalizowanych w granicach projektowanej inwestycji.		Służebności nie ustalano.
Data opracowania		16. 05. 2013 r

Wykonawca:

GEOROL s.c. A. Czesz i Jarosław Kozłowski, ul. Wojska 15-209 Białystok, ul. Emilii Plater 7 tel. 601-2-8-68, (0301-158-909) NIP 542-021-00-58

EODETA UPRAWNIONY Jan Tomaszewski 5-207 Białystok ul. Towarowa 22/7 tel. 601 [illegible] 8 [illegible]

STAROSTWO POWIATOWE

w Hajnówce

W obszarze zaznaczonym linią ---- dokonano aktualizacji treści mapy zasadniczej. Dokumenty z pomiaru uzupełniającego przyjęto do zasobu powiatowego w dniu 04-06-2013r. i zaewidencjonowano pod nr 2288 – 1 / 2013.

NINIEJSZA MAPA MOŻE SŁUŻYĆ DO CELÓW PROJEKTOWYCH

Projektowane obiekty budowlane wymagające pozwolenia na budowę podlegają wytyczeniu i inwentaryzacji powykonawczej przez jednostki uprawnione do wykonywania prac geodezyjnych.

Z up STAROSTY

Hajnówka, dn. 04-06-2013r.

Imię, nazwisko, stanowisko służbowe osoby upoważnionej

Punkty osnowy poziomej kl. III na mierzonym terenie nie występują.

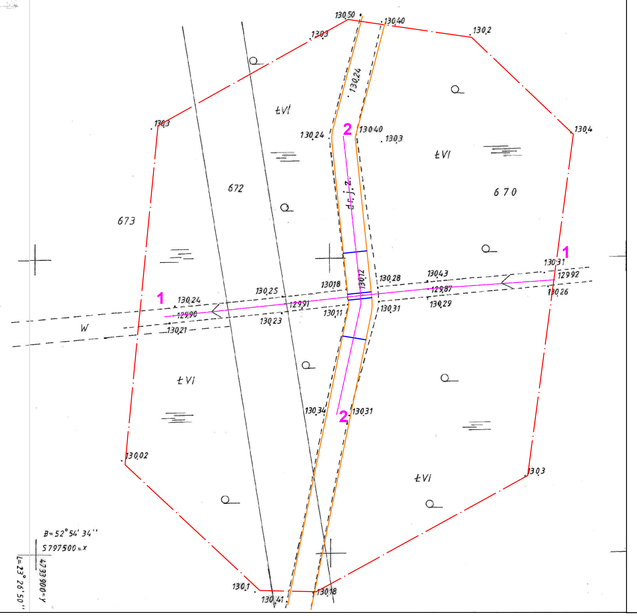

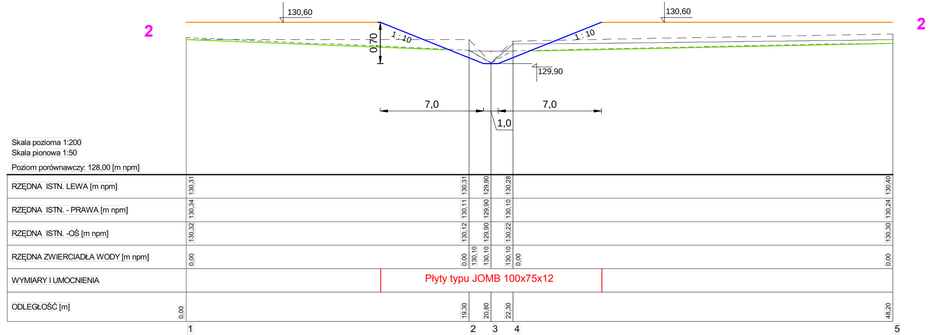

Skala pozioma 1:200
Skala pionowa 1:50
Poziom porównawczy: 128,00 [m npm]

RZĘDNA ISTN. LEWA [m npm]		130,31						130,31				130,28								130,40			
RZĘDNA ISTN. - PRAWA [m npm]		130,34						130,11	129,90	129,90		130,10	130,28							130,24	130,24		
RZĘDNA ISTN. -OŚ [m npm]		130,32						130,12	129,90	129,90		130,10	130,22							130,30	130,30		
RZĘDNA ZWIERCIADŁA WODY [m npm]		0,00						0,00	130,10	130,10		130,10	0,00							0,00	0,00		
WYMIARY I UMOCNIENIA									Płyty typu JOMB 100x75x12														
ODLEGŁOŚĆ [m]	0,00							19,00	20,80			22,30								42,20			



Skala pozioma 1:200
Skala pionowa 1:50
Poziom porównawczy: 128,00 [m npm]

RZĘDNA ISTN. LEWA [m npm]		130,24						130,25				130,18				130,28				130,43			
RZĘDNA ISTN. - PRAWA [m npm]		129,92	130,21					130,23	130,11			130,11				130,31				129,87	130,29		
RZĘDNA ISTN. - DNO ROWU [m npm]		129,90						129,90								129,90							129,92	130,26	130,31
RZĘDNA ZWIERCIADŁA WODY [m npm]		130,08						130,09				130,10	129,90			130,10	129,90			130,11			
WYMIARY I UMOCNIENIA																							
ODLEGŁOŚĆ [m]	0,00							19,00				29,80				33,80				43,50			

Wygenerowano w programie PROFILE - ROWY
Licencja posiada
WODNR - Wiktor Żmieńka

Przedsięwzięcie:	**Budowa brodu i remont drogi gruntowej - dz. 670, 672 - obręb Kaczały, gm. Narew, pow. hajnowski** Projekt - Czynna ochrona dubelta w obszarze Natura 2000 Dolina Górnej Narwi		Zał. 4
10.09.2013r.	Faza: Przekroje brodu		Skala: 1 : 50/200
Imię i nazwisko	Specjalność	Nr uprawnień	Podpisy
Projektant: mgr inż. Wiktor Żmieńka	konstrukcyjno-inżynieryjna - budowle hydrotechniczne	Nr BI/113/91 PDL/WM/0056/07	
mgr inż. Włodzimierz Stepaniuk	melioracje wodne	Nr 291/72/73/BI PDL/WM/1436/01	