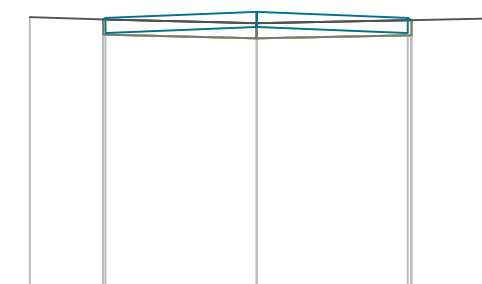


Przekroje poprzeczne 1:100:100

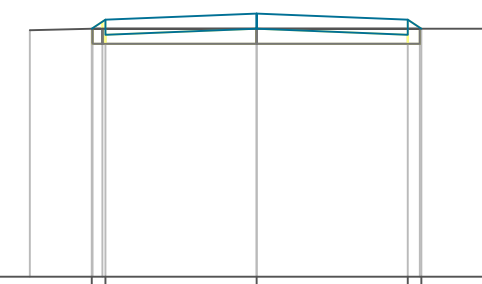
Pik = 0+000,00
Skala 1:100/100



P.P. = 130,00

RZĘDNE PROJ.	133,53	133,63	133,55				
RZĘDNE KONS.	133,5	133,43	133,5				
RZĘDNE TEREN	133,56	133,53	133,46	133,52	133,54		
ODLEGŁOŚCI	-3,00	-2,03	-2,00	0,00	2,00	2,06	3,00

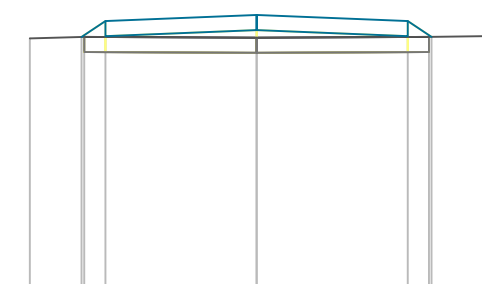
Pik = 0+018,60
Skala 1:100/100



P.P. = 130,00

RZĘDNE PROJ.	132,28	132,70	132,48	132,28				
RZĘDNE KONS.	132,28	132,28	132,28	132,28				
RZĘDNE TEREN	132,26	132,28	132,28	132,28	132,28			
ODLEGŁOŚCI	-3,00	-2,49	-2,14	-2,00	0,00	2,00	2,18	3,00

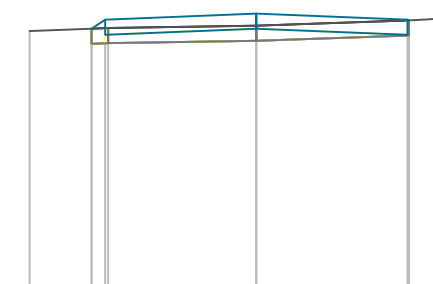
Pik = 0+045,07
Skala 1:100/100



P.P. = 129,00

RZĘDNE PROJ.	132,94	133,05	132,23	133,05	132,94		
RZĘDNE KONS.	132,95	133,05	132,95	133,05	132,95		
RZĘDNE TEREN	132,92	132,94	132,92	132,94	132,95		
ODLEGŁOŚCI	-3,00	-2,26	-2,00	0,00	2,00	2,31	3,00

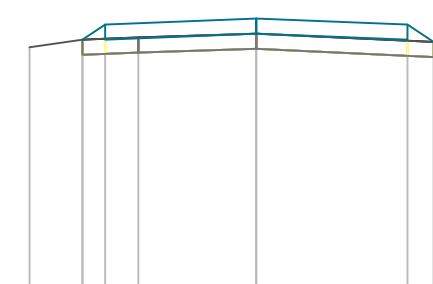
Pik = 0+082,10
Skala 1:100/100



P.P. = 129,00

RZĘDNE PROJ.	132,71	132,63	132,91	132,63			
RZĘDNE KONS.	132,63	132,63	132,71	132,63			
RZĘDNE TEREN	132,68	132,71	132,75	132,82	132,84		
ODLEGŁOŚCI	-3,00	-2,48	-2,00	0,00	2,00	2,38	3,00

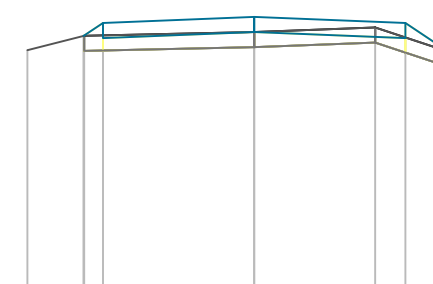
Pik = 0+105,81
Skala 1:100/100



P.P. = 129,00

RZĘDNE PROJ.	132,38	132,58	132,66	132,38				
RZĘDNE KONS.	132,38	132,38	132,46	132,38				
RZĘDNE TEREN	132,28	132,38	132,41	132,46	132,35	132,35		
ODLEGŁOŚCI	-3,00	-2,30	-2,00	-1,56	0,00	2,00	2,34	3,00

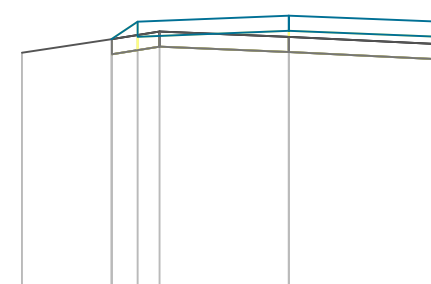
Pik = 0+119,30
Skala 1:100/100



P.P. = 129,00

RZĘDNE PROJ.	132,32	132,75	132,57	132,49	132,11			
RZĘDNE KONS.	132,29	132,29	132,37	132,29	132,11			
RZĘDNE TEREN	132,13	132,32	132,37	132,43	132,11	132,01		
ODLEGŁOŚCI	-3,00	-2,26	-2,00	0,00	1,60	2,00	2,57	3,00

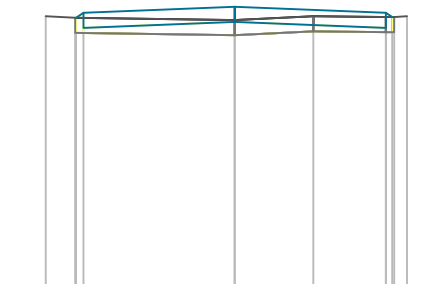
Pik = 0+133,79
Skala 1:100/100



P.P. = 129,00

RZĘDNE PROJ.	132,34	132,57	132,65	132,57	132,25		
RZĘDNE KONS.	132,37	132,45	132,37	132,37	132,25		
RZĘDNE TEREN	132,16	132,34	132,44	132,37	132,25	132,21	
ODLEGŁOŚCI	-3,53	-2,5	-2,00	0,00	2,00	2,48	3,43

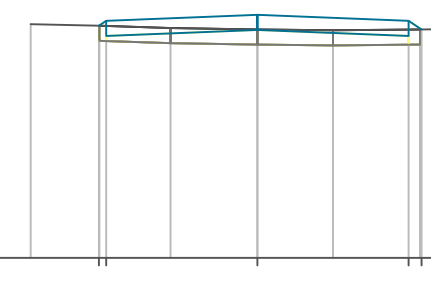
Pik = 0+158,68
Skala 1:100/100



P.P. = 129,00

RZĘDNE PROJ.	132,97	133,04	133,12	133,04	132,98			
RZĘDNE KONS.	132,84	132,92	132,84	132,84	132,98			
RZĘDNE TEREN	132,99	132,97	132,94	132,99	132,98	132,99		
ODLEGŁOŚCI	-2,70	-2,41	-2,00	0,00	1,04	2,00	2,11	2,28

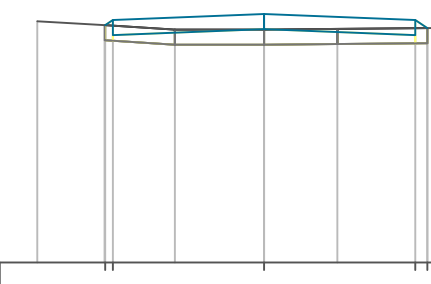
Pik = 0+184,71
Skala 1:100/100



P.P. = 130,00

RZĘDNE PROJ.	133,07	133,13	133,21	133,13	133,02			
RZĘDNE KONS.	132,93	133,01	133,01	132,93	133,02			
RZĘDNE TEREN	133,09	133,07	133,04	133,02	133,01	133,02	133,03	
ODLEGŁOŚCI	-3,00	-2,10	-1,15	0,00	1,00	2,00	2,67	3,00

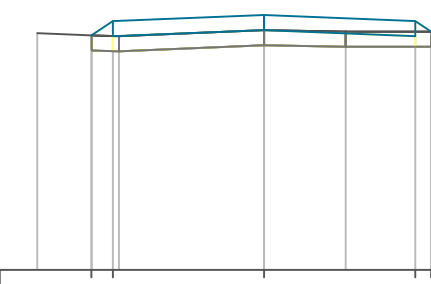
Pik = 0+210,13
Skala 1:100/100



P.P. = 130,00

RZĘDNE PROJ.	133,14	133,21	133,29	133,21	133,10			
RZĘDNE KONS.	133,01	133,09	133,09	133,01	133,10			
RZĘDNE TEREN	133,19	133,14	133,08	133,08	133,09	133,10	133,11	
ODLEGŁOŚCI	-3,00	-2,11	-1,18	0,00	0,97	2,00	2,16	3,00

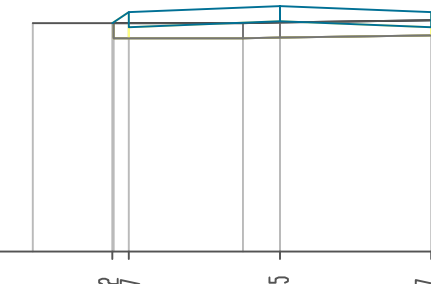
Pik = 0+239,20
Skala 1:100/100



P.P. = 130,00

RZĘDNE PROJ.	133,10	133,29	133,37	133,29	133,15			
RZĘDNE KONS.	133,09	133,09	133,17	133,09	133,15			
RZĘDNE TEREN	133,13	133,10	133,09	133,17	133,15	133,15		
ODLEGŁOŚCI	-3,00	-2,28	-1,68	0,00	1,08	2,00	2,21	3,00

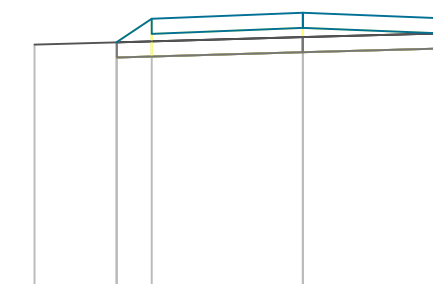
Pik = 0+262,35
Skala 1:100/100



P.P. = 130,00

RZĘDNE PROJ.	133,12	133,17	133,25	133,17	133,06			
RZĘDNE KONS.	132,97	133,05	133,05	132,97	133,06			
RZĘDNE TEREN	133,02	133,02	133,02	133,03	133,06	133,08		
ODLEGŁOŚCI	-3,27	-2,22	-2,00	-0,49	0,00	2,00	2,15	3,00

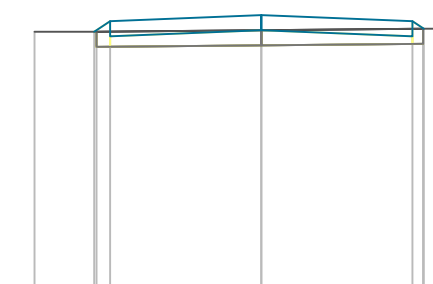
Pik = 0+289,33
Skala 1:100/100



P.P. = 129,00

RZĘDNE PROJ.	132,71	133,02	133,10	133,02	132,84		
RZĘDNE KONS.	132,82	132,82	132,90	132,82	132,84		
RZĘDNE TEREN	132,68	132,71	132,78	132,84	132,84		
ODLEGŁOŚCI	-3,55	-2,47	-2,00	0,00	2,00	2,27	2,75

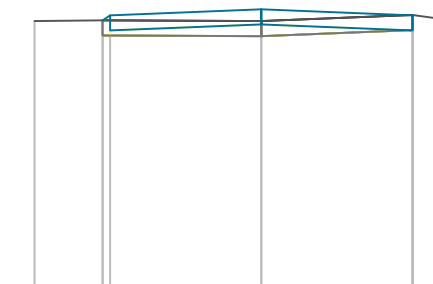
Pik = 0+319,44
Skala 1:100/100



P.P. = 129,00

RZĘDNE PROJ.	132,72	132,66	132,94	132,66	132,76		
RZĘDNE KONS.	132,66	132,66	132,74	132,66	132,76		
RZĘDNE TEREN	132,72	132,72	132,74	132,76	132,76		
ODLEGŁOŚCI	-3,00	-2,67	-2,00	0,00	2,00	2,14	2,30

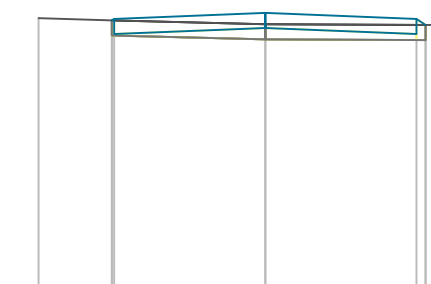
Pik = 0+338,30
Skala 1:100/100



P.P. = 129,00

RZĘDNE PROJ.	132,64	132,71	132,79	132,71	132,71	
RZĘDNE KONS.	132,51	132,59	132,59	132,51	132,51	
RZĘDNE TEREN	132,63	132,64	132,63	132,71	132,61	
ODLEGŁOŚCI	-3,00	-2,10	-2,00	0,00	2,00	2,73

Pik = 0+350,00
Skala 1:100/100



P.P. = 129,00

RZĘDNE PROJ.	132,59	132,61	132,69	132,61	132,53		
RZĘDNE KONS.	132,41	132,41	132,49	132,41	132,41		
RZĘDNE TEREN	132,62	132,59	132,54	132,53	132,53		
ODLEGŁOŚCI	-3,00	-2,63	-2,00	0,00	2,00	2,82	3,00

Nazwa rysunku:	Przekroje poprzeczne remontu drogi gminnej na działce nr 1033.	1:100/100
Zamawiający:	Polskie Towarzystwo Ochrony Ptaków ul. Mostowa 25 17-230 Białowieża	Nr. rys. 6
Tytuł opracowania:	Remont drogi gminnej na działce nr 1033 o długości 350m i drogi gminnej na działce nr 864 o długości 50 m, Obręb Trześcianka, gmina Narew.	Data:08.2018
Projektant:	Mirosław Goworko	