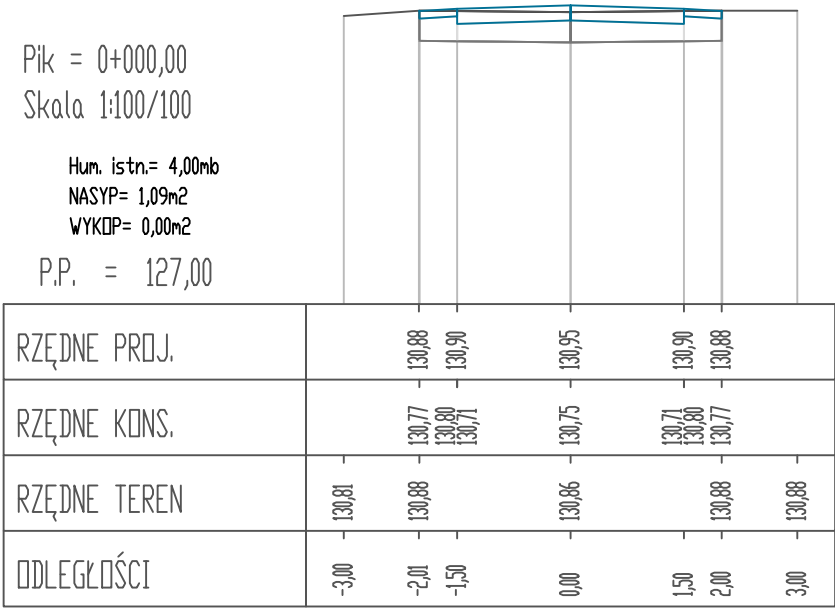


Przekroje poprzeczne 1:100:100

Pik = 0+000,00
Skala 1:100/100

Hum. istn.= 4,00mb
NASYP= 1,09m2
WYKOP= 0,00m2

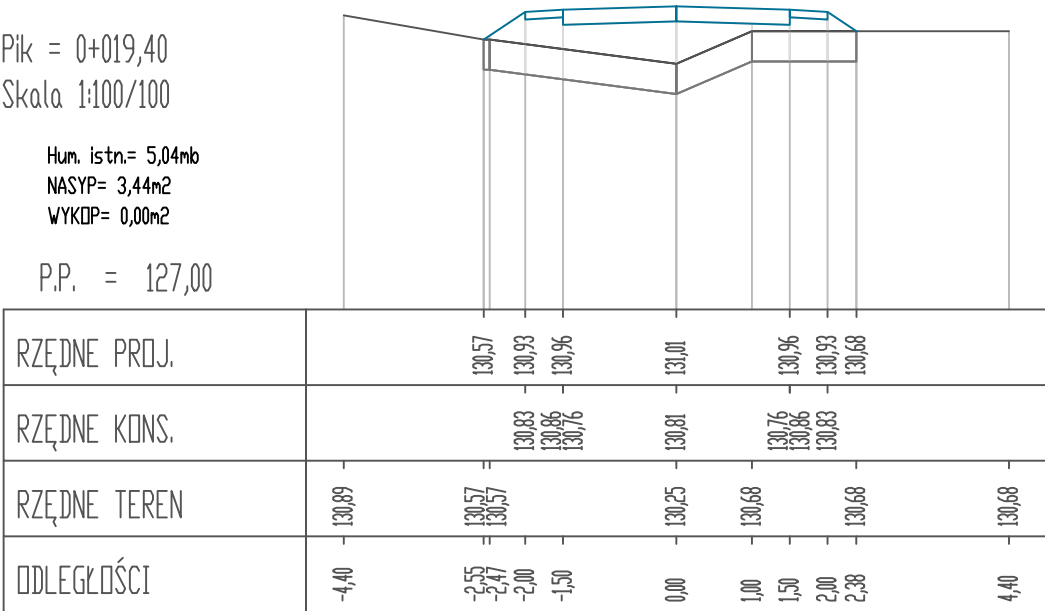
P.P. = 127,00



Pik = 0+019,40
Skala 1:100/100

Hum. istn.= 5,04mb
NASYP= 3,44m2
WYKOP= 0,00m2

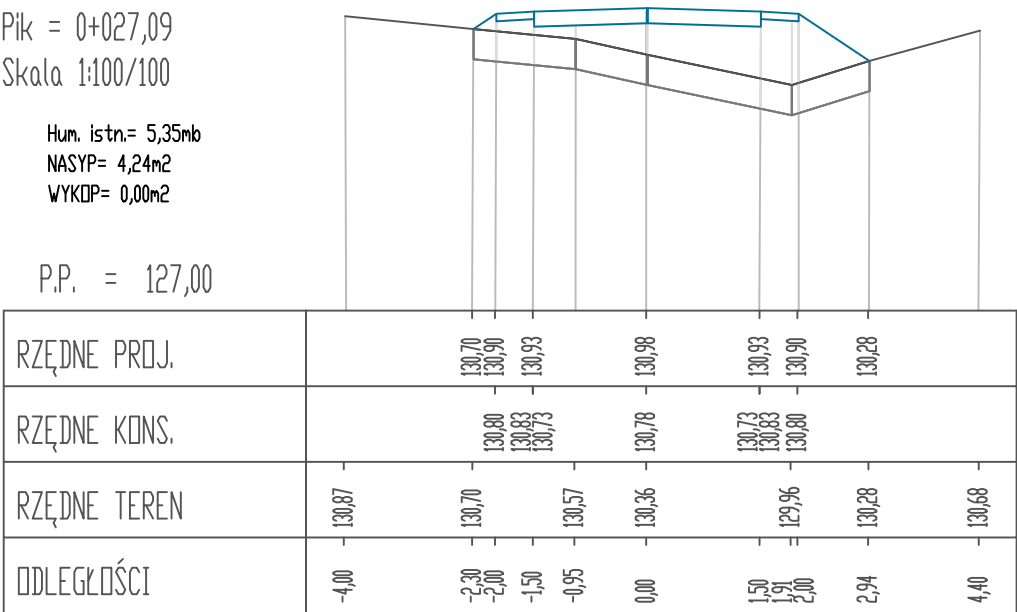
P.P. = 127,00



Pik = 0+027,09
Skala 1:100/100

Hum. istn.= 5,35mb
NASYP= 4,24m2
WYKOP= 0,00m2

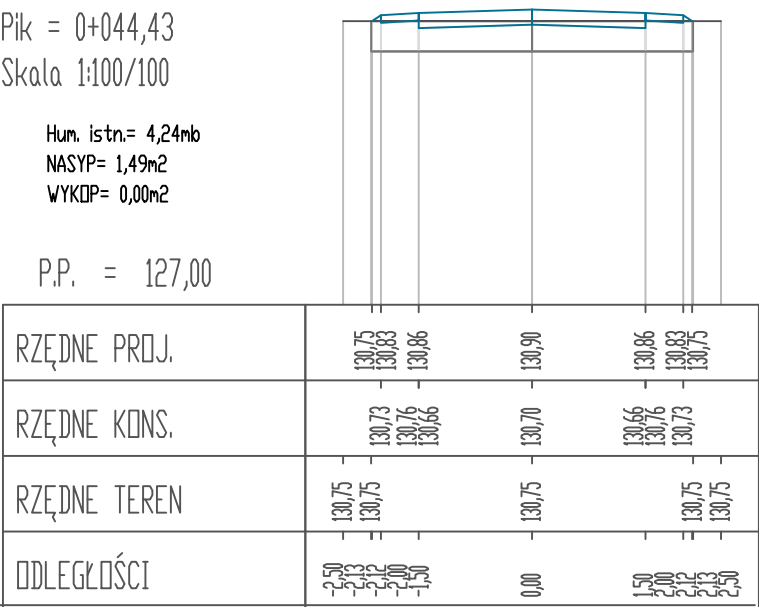
P.P. = 127,00



Pik = 0+044,43
Skala 1:100/100

Hum. istn.= 4,24mb
NASYP= 1,49m2
WYKOP= 0,00m2

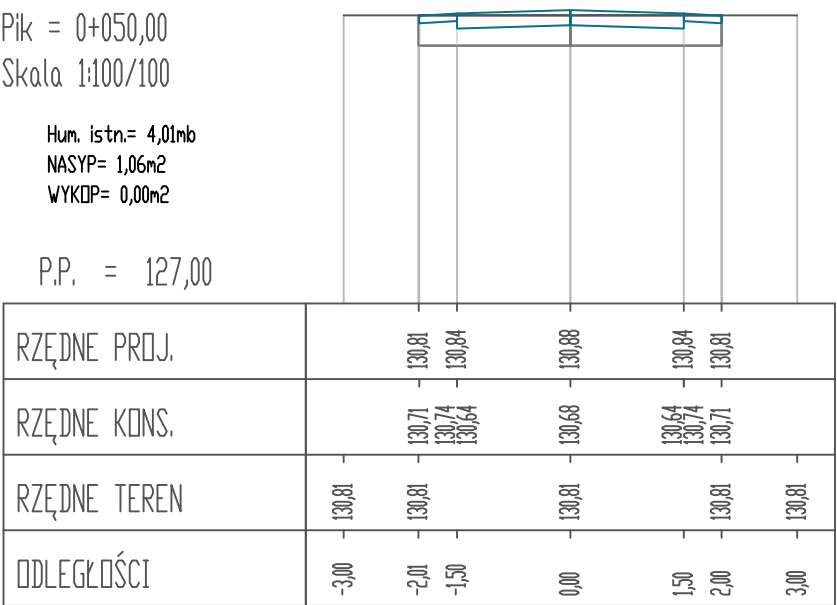
P.P. = 127,00



Pik = 0+050,00
Skala 1:100/100

Hum. istn.= 4,01mb
NASYP= 1,06m2
WYKOP= 0,00m2

P.P. = 127,00



Nazwa rysunku:	Przekroje poprzeczne remontu drogi gminnej na działce nr 864	1:100/100
Zamawiający:	Polskie Towarzystwo Ochrony Ptaków ul.Mostowa 25 17-230 Białowieża	Nr. rys. 7
Tytuł opracowania:	Remont drogi gminnej na działce nr 1033 o długości 350m i drogi gminnej na działce nr 864 o długości 50 m, Obręb Trześcianka, gmina Narew.	Data:08.2018
Projektant:	Mirosław Goworko	